

CONSULTA POPULAR

13 de enero de 2019

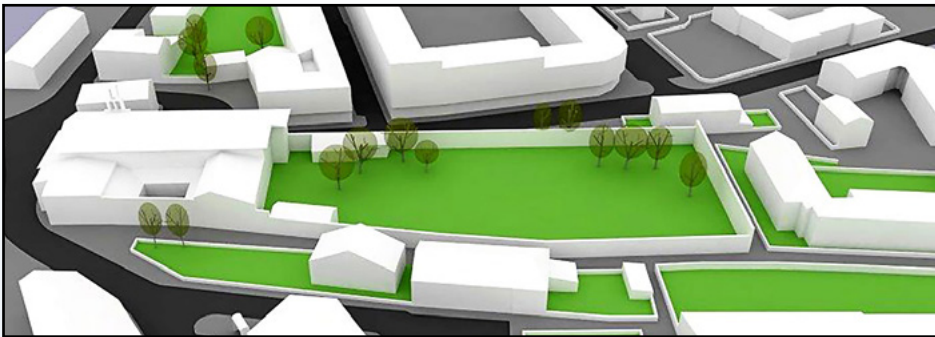


El Ayuntamiento de Alegría-Dulantzi encargó el año 2013 la redacción del nuevo Plan General de Ordenación Urbana para su municipio y a día de hoy se encuentra inmerso en la fase de aprobación provisional de dicho Plan.

El Plan General de Ordenación Urbana es el documento que define la ordenación urbanística que en el futuro ha de tener el territorio municipal.

En la propuesta del nuevo Plan para Alegría-Dulantzi el equipo redactor plantea acciones a realizar, estableciendo la forma de llevarlas a cabo y, entre ellas, propone ordenar la zona correspondiente a las huertas del Convento de Santa Clara por ser ésta un área susceptible de importantes mejoras urbanísticas.

En ningún caso se pretende con ésta propuesta actuar en la zona ocupada por el edificio y el jardín del Convento sino, más bien, en la zona de las antiguas huertas hoy en desuso y rodeadas por enormes muros de piedra.



◀ ESTADO ACTUAL

PREVISIÓN FUTURA ▶



Como se puede comprobar en las maquetas realizadas para que las vecinas y vecinos de Dulantzi puedan observar con mayor claridad lo que propone el equipo redactor, la eliminación de las huertas y sus muros supondría la creación de un espacio libre público dotado de un centro de interpretación arqueológica, debido a que en esa zona de las calles San Martín y Nuestra Señora de Ayala han aparecido numerosos e importantes restos arqueológicos que datan desde la Época Romana hasta el siglo XIV, pudiendo así recrear parte de la historia más antigua de Alegría-Dulantzi lo que puede constituir un motivo de atracción turística y cultural de gran importancia.

Además de la creación de éste espacio público se ensancharía la calle Santa Clara (la que se encuentra junto al muro trasero de las huertas) hasta los 12 metros y se posibilitaría la construcción, en el caso de que los propietarios del terreno lo estimaran oportuno, de 5 viviendas adosadas con una altura de 2 plantas.

Esta actuación que prevé el nuevo Plan General ha creado cierto malestar y dudas en numerosas vecinas y vecinos y, tras valorar las distintas opiniones al respecto, el Consistorio por mayoría absoluta ha optado por someterlo a Consulta popular por lo que el día 13 de enero de 2019 todas y todos los vecinos de Alegría-Dulantzi mayores de 18 años que gocen de sufragio activo en las elecciones municipales podrán opinar si están de acuerdo o no con la propuesta realizada por el equipo técnico encargado de redactar el nuevo Plan General de Ordenación Urbana.

El lugar para votar estará ubicado en la Casa de Cultura en horario de 12,00 a 20,00 horas.

HERRI-GALDEKETA


2019ko urtarrilaren 13an

2013an, Alegria-Dulantziko Udalak udalerrirako Hiri Antolamendurako Plan Nagusi berriaren idazketa agindu zuen, eta, orain, aipatu plana behin-behinean onartzeko fasean dago.

Hiri Antolamendurako Plan Nagusia udalerririk etorkizunean izan beharreko hirigintza-antolamendua zedarrizten duen agiria da.

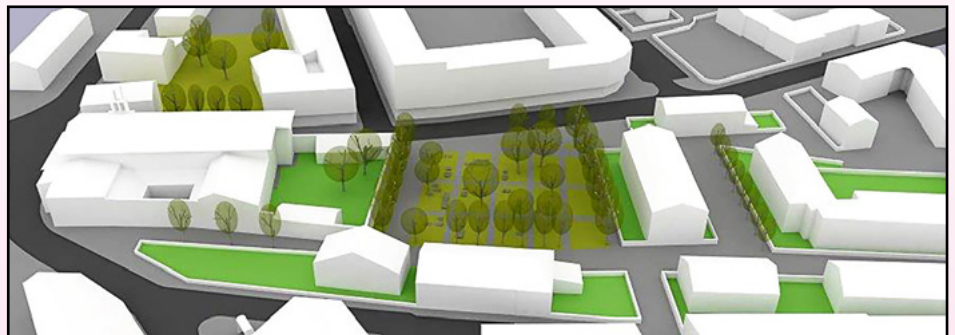
Alegria-Dulantzirako plan berriaren proposamenari dagokionez, idazketa-taldeak jarduketak planteatu ditu, bai eta egintza horiek gauzatzeko modua ere. Horien artean, Santa Klarako Komentuko baratzetako aldea antolatzea proposatu du; izan ere, hirigintza-hobekuntza handiak egin daitezke bertan.

Proposamenaren xedea ez da, inola ere, komentuen eraikinak eta lorategiak hartzen duten aldean jardutea, baizik eta, gehienbat, gaur egun erabiltzen ez diren eta harrizko murre handiz inguratuta dauden lehengo baratzetan.



GAUR EGUN

ETORKIZUNEAN



Alegria-Dulantziko herritarrek idazketa-taldeak proposaturikoa argiago ikus dezaten egindako maketetan egiazta daitekeenez, baratzeak eta murrak kenduz gero, eremu garbi publikoa sortuko litzateke, non arkeologia interpretatzeko zentro bat egongo litzatekeen. Erromatarren garaitik XIV. mendera bitarteko aztarna arkeologiko ugari eta garrantzitsuak agertu dira San Martin eta Aiarako Andre Maria kale inguru horietan, eta, zentroaren bitartez, Alegria-Dulantziko historiari zaharrena birsortuko litzateke. Horrez gain, turismoari eta kulturari begirako interesgune garrantzitsua bihurtu liteke.

Aipatu eremu publikoaz gain, Santa Klara kalea zabaldu egingo litzateke (baratzetako atzealdeko murraren ondokoa): 12 metro izango litzateke, eta, lursailaren jabeek hala nahi izanez gero, 2 solairuko 5 etxebizitza atxiki eraikitzeko aukera emango luke.

Plan Nagusi berriak jasotako jarduketa horrek kezkak eta zalantzak eragin dizkie herritar askori. Ikuspuntuak aztertu ondoren, Udalak adostu du, aho batez, gaiari buruzko herri-galdeketa egitea. Hala, datorren 2019ko urtarrilaren 13an, udal-hauteskundeetan botoa emateko eskubidea duten Alegria-Dulantziko 18 urtetik gorako herritar guztiek beren iritzia eman ahal izango dute aipatu proposamenaren gainean.

12:00etatik 20:00etara bozkatu ahal izango da, Kultur Etxean.