PLAN DE ACCIÓN DEL PAISAJE DEL MUNICIPIO DE ALEGRÍA-DULANTZI

OCTUBRE 2023KO URRIA

El presente documento ha sido subvencionado por el Departamento Territorial, Vivienda y Transportes del Gobierno Vasco.

EUSKO JAURLARITZA
GOBIERNO VASCO
LURRALDE PLANGINTZA, ETXEBIZITZA ETA GARRAIO SAILA
DEPARTAMENTO DE PLANIFICACIÓN TERRITORIAL, VIVIENDA Y TRANSPORTES

ÍNDICE

01. DOCUMENTO 01: MEMORIA DEL PLAN DE ACCIÓN DEL PAISAJE

02. ANEJO 01: FICHAS DE MEDIDAS ESPECÍFICAS

03. ANEJO 02: PARTICIPACIÓN CIUDADANA

04. ANEJO 03: PLANOS

MEMORIA PLAN DE ACCIÓN DEL PAISAJE DEL MUNICIPIO DE ALEGRÍA-DULANTZI

OCTUBRE 2023KO URRIA

El presente documento ha sido subvencionado por el Departamento Territorial, Vivienda y Transportes del Gobierno Vasco.

EUSKO JAURLARITZA
GOBIERNO VASCO
LURRALDE PLANGINTZA, ETXEBIZITZA, ETA GARRAIO SAILA
DEPARTAMENTO DE PLANIFICACIÓN TERRITORIAL, VIVIENDA Y TRANSPORTES

ÍNDICE

1. INTRODUCCIÓN 3
1.1. OBJETO 3
1.2. ANTECEDENTES 3
1.3. OBJETIVOS 4
1.4. METODOLOGÍA 4
1.4.1. MÉTODOS YTÉCNICAS DE ESTUDIO 4
1.4.2. FASES DE TRABAJO 5
2. PLAN DE PARTICIPACIÓN CIUDADANA 7
2.1. BASES DEL PROCESO PARTICIPATIVO 7
2.2. OBJETIVOS 7
2.3. NIVELES DE PARTICIPACIÓN 7
2.4. COORDINACIÓN DE LOS TRABAJOS 8
2.5. PERSPECTIVA DE GÉNERO 8
2.6. METODOLOGÍA DEL PROYECTO PARTICIPATIVO 9
3. ENCUADRE TERRITORIAL Y UNIDADES DEL PAISAJE 11
3.1. MARCO TERRITORIAL 11
3.2. IDENTIFICACIÓN Y CARACTERIZACIÓN DE LAS UNIDADES DE PAISAJE 12
4. DIAGNÓSTICO Y EVALUACIÓN DEL PAISAJE 14
4.1. EVOLUCIÓN Y DINÁMICA DEL PAISAJE 14
4.2. VALORES PAISAJÍSTICOS 15
4.3. ANÁLISIS DE IMPACTOS Y OPORTUNIDADES 19
4.3.1. UP.1 UNIDAD URBANA DE ALEGRÍA-DULANTZI 19
4.3.2. UP.2 UNIDAD URBANA DE EGILETA 21
4.3.3. UP.3 CAMPIÑA DE LA LLANADA ALAVESA 23
4.3.4. UP.4 LADERAS FORESTALES 25
5. PLANIFICACIÓN DEL PAISAJE 27
5.1. OBJETIVOS DE CALIDAD PAISAJÍSTICA 27
5.1.1. BENEFICIOS Y OBJETIVOS GENERALES Y ESPECÍFICOS DE CALIDAD PAISAJÍSTICA 27
5.2. CRITERIOS Y DIRECTRICES DE GESTIÓN DEL PAISAJE 30
6. GESTIÓN DEL PAISAJE 36
6.1. ACCIONES ENMARCADAS EN EL PLAN DE INFORMACIÓN Y PARTICIPACIÓN 36
6.1.1. ENCUESTAS Y ENTREVISTAS 36

6.1.2. TALLER PARTICIPATIVO ABIERTO A LA CIUDADANÍA 40
7. GESTIÓN DEL PAISAJE; PROGRAMA DE ACTUACIÓN 42
7.1.1. ACCIONES ENMARCADAS EN EL PLAN DE INFORMACIÓN Y PARTICIPACIÓN 42
7.1.1.1. REUNIÓN CON LOS AGENTES MUNICIPALES 42
8. PROGRAMA DE SEGUIMIENTO Y EVALUACIÓN 44
8.1. ACCIONES ENMACADAS EN EL PLAN DE INFORMACIÓN Y PARTICIPACIÓN Y CONCLUSIONES ALCANZADAS 44
8.2. EVALUACIÓN DE LOS RESULTADOS OBTENIDOS 44
9. CONSIDERACIONES FINALES 45

1. INTRODUCCIÓN

1.1. OBJETO

El siguiente documento tiene como objetivo la redacción del **Plan de Acción de Paisaje del Municipio de Alegría-Dulantzi**. El cual ha sido redactado por "BIM SURVEY – Ingeniería y Arquitectura, S.L." por encargo del Ayuntamiento de Alegría-Dulantzi.

1.2. ANTECEDENTES

El 16 de junio de 2014 se publica en el Boletín Oficial del País Vasco el Decreto 90/2014, de 3 de junio, sobre protección, gestión y ordenación del paisaje en la ordenación del territorio de la Comunidad Autónoma del País Vasco, cuyo objeto es integrar el paisaje en las políticas de ordenación territorial.

En este marco normativo se da cumplimiento a uno de los compromisos derivados de la adhesión, en 21 de julio de 2009, del Gobierno Vasco al Convenio Europeo del Paisaje, aprobado por el Consejo de Europa el 20 de octubre de 2000. Dicha adhesión suponía el compromiso de la Comunidad Autónoma del País Vasco de asumir los contenidos del mencionado Convenio y trasladarlos a sus ámbitos de responsabilidad, integrando el paisaje en las políticas de ordenación del territorio y poniendo en marcha acciones de sensibilización y formación en la materia.

El Preámbulo del Convenio Europeo del Paisaje señala que el paisaje es una cuestión relevante en los ámbitos de la cultura, del medio ambiente, social y económico, además de ser un componente fundamental del patrimonio natural y cultural europeo, que contribuye al bienestar de los seres humanos y a la consolidación de la identidad europea. Asimismo, trata al paisaje como elemento fundamental de la calidad de vida tanto en zonas urbanas como rurales, en zonas degradadas o de calidad y en zonas de especial belleza o cotidianas. Entre sus objetivos, el Convenio señala la promoción de la protección del paisaje, su gestión y ordenación para lo que las partes adheridas se comprometen a implementar políticas en dicho sentido a través de distintas medidas específicas de sensibilización, de formación y educación, de identificación y calificación, definitorias de objetivos de calidad paisajística y medidas de aplicación de instrumentos de intervención necesarios destinados a la protección, gestión y/u ordenación del paisaje.

En este sentido, el mencionado Decreto 90/ 2014, en su artículo 3, identifica los Planes de acción del paisaje entre sus instrumentos para la protección, gestión y ordenación del paisaje, además de los Catálogos del paisaje, las Determinaciones del paisaje, los Estudios de integración paisajística y las Medidas de sensibilización, formación, investigación y apoyo.

Así pues, el 23 de diciembre de 2021, se aprueban los Presupuestos Generales de la Comunidad Autónoma de Euskadi para el ejercicio 2022 donde se prevé la incorporación del paisaje en los campos de acción municipal. Se busca la puesta en valor de diferentes paisajes, se valora en mayor medida los planes ubicados en los ámbitos deteriorados y degradados que precisen de ordenación, y especialmente, en los ámbitos de desarrollo residenciales e industriales del siglo XX.

El Ayuntamiento de Alegría-Dulantzi consciente de la importancia que tiene la protección, mejora y conservación del paisaje, y dando especial atención al entorno del municipio de Alegría-Dulantzi, presenta una solicitud a dicha convocatoria.

El presente Plan de Acción del Paisaje ha sido elaborado con carácter publico de su financiación, subvencionado por el Departamento de Planificación Territorial, Vivienda y Transportes del Gobierno Vasco en la convocatoria del año 2022.

Justificación de la redacción de un Plan de Acción del Paisaje

El Plan de Acción de Paisaje para el ámbito de Alegría-Dulantzi encuentra su pertinencia en varias razones. Por un lado, existe la necesidad de preservar un entorno cuya singularidad se debe a valores ecológicos y culturales del paisaje. Por otro lado, el compromiso de adaptarse a las recomendaciones del Convenio Europeo del Paisaje que impulsa y promueve herramientas de concertación y estrategia para el reconocimiento del paisaje. Estos aspectos que podrían ser recogidos en el planeamiento municipal vigente, no contemplan soluciones tan específicas para el municipio de Alegría-Dulantzi.

1.3. OBJETIVOS

Los planes de acción del paisaje son herramientas de gestión que llevadas a cabo ayudan a gestionar y ordenar el paisaje. La elaboración participada de este instrumento se realiza con los siguientes objetivos:

- Definir un marco común que sirva de referencia y facilite el entendimiento entre los diferentes agentes territoriales, promoviendo el acercamiento y los intereses de los agentes transformadores del paisaje a aquellos que los gestionan.
- Disponer de un documento que complemente los procesos de planificación territorial y urbanística llevados a cabo por administraciones y que integre la variable paisajística dentro de los mismos.
- Facilitar la aplicación y difusión de nuevas pautas de intervención y gestión del paisaje, como bien de interés colectivo, como dinamizador de las economías y del desarrollo local.

1.4. METODOLOGÍA

1.4.1. MÉTODOS YTÉCNICAS DE ESTUDIO

La metodología empleada para la redacción del Plan de Acción del Paisaje del municipio de Alegría-Dulantzi se basa en diferente métodos y técnicas de análisis. Se han tenido en cuenta procedimientos metodológicos que se emplean en la actualidad, en Reino Unido el “Landscape Character Assessment” desarrollado por la Countryside Commisision y en Cataluña, la metodología para la elaboración de los Catálogos del Paisaje propuesto por el Observatori de Catalunya.

- La metodología Landscape Character Assessment es una guía publicada por el gobierno del Reino Unido en el año 2002 para la evaluación del carácter paisajístico. Las características principales del método son:
    1. El objeto principal de atención es el carácter del paisaje
    2. Se hace una clara diferenciación entre los procesos de caracterización y valorización.
    3. Se tienen en cuenta tanto los valores objetivos como los valores subjetivos del paisaje.
    4. Permite ser aplicado a diferentes escalas geográficas.
- La metodología propuesta por el Observatori del Paisatge de Catalunya para la elaboración de Catálogos del Paisaje contempla los siguientes pasos:
    1. Identificación y caracterización del paisaje.

2. Evaluación del paisaje.
3. Definición de los objetivos de calidad paisajística.
4. Establecimiento de medidas y propuestas de actuación.
5. Establecimiento de indicadores de seguimiento.

1.4.2. FASES DE TRABAJO

El procedimiento de redacción del Plan de Acción del Paisaje se basa a su vez en la metodología de los procesos de participación ciudadana, mediación y concertación con los agentes durante los cuales se determinan los objetivos de calidad paisajística de un determinado lugar, y se proponen las distintas estrategias y los instrumentos más adecuados para alcanzar los objetivos finales del Plan de Acción.

Para poder redactar el proyecto y alcanzar los diferentes objetivos de la mejor manera posible, el Plan de Acción se divide en una serie de **fases de trabajo**, que involucran a su vez a los distintos agentes que participan de manera directa o indirecta en la redacción del proyecto final.

FASE 1: REVISIÓN DOCUMENTAL

De acuerdo a esta metodología, el desarrollado de la fase de análisis e interpretación del paisaje parte de una etapa de revisión de la documentación existente, incluyendo material de archivo, documentos administrativos e información de planeamiento territorial. Esta documentación se completa con la aportada desde las fuentes gráficas como son las fotografías aéreas (ortofotos) donde se aprecia de forma muy clara los cambios producidos en el paisaje en las ultimas décadas.

Entre la diversidad de fuentes consultadas durante el proceso de revisión documental, se enumeran algunos de los documentos más relevantes para la elaboración del plan de acción:

- Convenio Europeo del Paisaje o Convenio de Florencia
- Decreto 90/2014, de 3 de junio, sobre protección gestión y ordenación del paisaje en la ordenación del territorio de la CAPV
- Plan Territorial Parcial del Área Funcional de Álava Central
- Plan Territorial Sectorial de vías ciclistas e itinerarios verdes de Álava
- Catálogo de Paisajes Singulares y Sobresalientes del Territorio Histórico de Álava
- Plan Territorial Sectorial de Ordenación de los Ríos y Arroyos de la CAPV (Vertiente Cantábrica y Mediterránea)
- Ley 43/2003, de 21 de noviembre, de Montes
- Planes Territoriales Parciales (PTP) del Área Funcional de Álava Central
- Red Natura 2000
- Catálogo de Paisajes de la CAPV
- Plan General de Ordenación Urbana de Alegría-Dulantzi
- PGOU de Alegría-Dulantzi – Estudio Medioambiental
- Normas Subsidiarias de Planeamiento Municipal de Alegría-Dulantzi
- Avance de planeamiento revisión plan especial del casco histórico de Alegría-Dulantzi
- Fotografías aéreas.
- Cartografía topográfica y temática.

En general, la lista mencionada, junto con otras fuentes, constituye la bibliografía empleada para la

redacción del presente documento, el Plan de Acción del Paisaje del municipio de Alegría-Dulantzi.

FASE 2: ANÁLISIS DEL PAISAJE

Una vez que la información recopilada ha sido procesada convenientemente se aborda la segunda etapa de la elaboración del plan de acción del paisaje, el análisis paisajístico.

FASE 3: PLANIFICACIÓN

Una vez completado el diagnóstico a partir del análisis detallado, se aborda la definición de los objetivos. Con la identificación de los puntos fuertes y débiles del paisaje, se pasa a determinar unos objetivos de mejora para eliminar o mitigar la debilidades y amenazas, y unos objetivos que persigan la consecución de las fortalezas y oportunidades.

Para la formulación de los objetivos es necesaria la participación ciudadana. Es la sociedad la que debe impulsar los objetivos a implantar. En este sentido se han desarrollado de diferentes mecanismos de participación ciudadana, entrevistas, encuestas, anuncios, sesiones informativas, etc. Así, los objetivos de calidad paisajística definidos por el equipo de trabajos y los recogidos a partir de los procesos participativos, que se definen para todo el ámbito territorial y para cada unidad de paisaje.

Los objetivos se formulan teniendo en cuenta las debilidades y oportunidades determinadas a partir del diagnóstico-evolución. Una vez que se configuran los objetivos, son evaluados para determinar su grado de complementariedad.

FASE 4: GESTIÓN

Una vez determinados los objetivos de calidad paisajística, se formula las alternativas y acciones necesarias para que esos objetivos se materialicen. A partir de las directrices y líneas de trabajo definidas, se determinan y priorizan las actuaciones específicas que se han de llevar a cabo para la consecución de los objetivos de calidad paisajística.

Para la implementación de los acuerdos se pretende que el marco institucional y el marco social trabajen simultáneamente, de esta manera se acomete el modo, los medio y los plazos para desarrollar las actuaciones específicas. Así mismo, la administración, en este caso el ayuntamiento de Alegría-Dulantzi, cuenta con una serie de herramientas para lograr los objetivos y configurar una batería de acciones, de manera que por cada objetivo se formule al menos una acción.

FASE 5: SEGUIMIENTO Y EVALUACIÓN

Una vez que todas las cuestiones han sido tenidas en cuenta, se debería configurar un grupo de seguimiento. Como durante la elaboración del plan de acción ha participado personal del ayuntamiento involucrado en las distintas fases del plan, el grupo que se conforme debería estar conformado por los agentes intervinientes y otros cargos y técnicos competentes de distintos niveles administrativos.

La finalidad de este grupo de seguimiento será la de evaluar el grado de cumplimiento de lo dispuesto a partir de los objetivos y las acciones del paisaje. También es recomendable que dichas actuaciones se hagan en periodos regulares de tiempo.

2. PLAN DE PARTICIPACIÓN CIUDADANA

2.1. BASES DEL PROCESO PARTICIPATIVO

La capacitación y comunicación de la población local se considera crucial para el desarrollo del presente proyecto. Por ello, se plantea realizar una programación del plan de acción del paisaje, con el que los habitantes de Alegría sean participes de las distintas fases.

El equipo redactor se comprometerá a colaborar con el ayuntamiento y los agentes interesados, como apoyo técnico de las reuniones, jornadas participativas e informativas, reuniones de coordinación y seguimientos establecidos en el plan.

En aquellas jornadas y reuniones donde se considere necesario, se desarrollará una presentación, colaborando de forma unificada en la redacción los informes y documentos resumen.

El proceso de participación tendrá un peso relevante en todas las fases del desarrollo del plan de acción, buscando está en las siguientes actividades:

1. **Participación en el análisis**, identificando valores y principales problemas y potencialidades del paisaje en el término municipal.
2. **Participación en la planificación**, definiendo los objetivos de calidad paisajísticas y las directrices de gestión.
3. **Participación en la gestión,** fase en la que se determina el programa de actuación, con sus correspondientes medidas de gestión, los indicadores paisajísticos y el plan de socialización del Plan de acción.
4. **Participación en el seguimiento y evaluación,** sentando las bases del programa de seguimiento y evaluación, dando continuidad y consolidación al Plan de acción del Paisaje.

2.2. OBJETIVOS

Los objetivos que se tienen en cuenta en la puesta en marcha de este proceso de participación, son los siguientes:

- **Enriquecer el proceso.** La importancia del proceso seguido, el encuentro y el intercambio de opiniones y experiencias es tan valiosa como el producto final.
- **Aumentar las posibilidades de éxito de las acciones planificadas.** Desde el momento en que las decisiones se toman de manera consensuada aumenta la factibilidad de las soluciones planteadas.
- **Valorar y mejorar la calidad de las directrices y medidas formuladas.** El tener en cuenta todas o muchas de las sensibilidades presentes en el terreno, mejorar la calidad de los proyectos futuros, al tiempo que disminuye la conflictividad potencial de las acciones planteadas.
- **Divulgar información**, dar a conocer y abrir la participación en las actividades complementarias propuestas.

2.3. NIVELES DE PARTICIPACIÓN

El nivel más básico de la participación, se considera la información, que se realiza mediante los

medios de difusión y herramientas web municipales, permaneciendo así disponible y accesible para el conjunto de la población en cualquier momento.

El primer nivel de una participación real es la consulta a las partes interesadas para aprender del conocimiento, las percepciones, experiencias e ideas de los que habitan el territorio. Se usa para reunir información u opiniones que permiten desarrollar soluciones basadas en el conocimiento directo del medio. Informes, escenarios o planes son presentados a la gente para consulta y comentarios. El proceso no concede posibilidad en la toma de decisiones, y los profesionales no están bajo obligación de tener en cuenta los puntos de vista de los participantes.

Un nivel más alto es la participación en el desarrollo y la implementación de los planes. Las partes interesadas tienen la posibilidad de participar activamente en el proceso de la planificación y los problemas a discutir y contribuir con la solución. En este nivel participan actores identificados que suscriben los compromisos.

La toma de decisiones compartida implica que las partes interesadas no solo participan activamente en la planificación del proceso, sino que también son parte responsable del resultado. La libre determinación implica que parte de la gestión podría estar en manos de las partes interesadas.

Los **niveles de la participación en este proyecto serán dos**, diferenciados en función del nivel de implicación de los participantes en el proceso y su poder de decisión en las acciones futuras. Por un lado, se realizan **tareas de información, sensibilización y participación** dirigidas a la ciudadanía en general. Por otro lado, la **participación activa**, que se desarrolla en mesas temáticas con las comisiones municipales de seguimiento del proyecto y los talleres abiertos programados.

El plan de acción del paisaje que se propone, pretende alcanzar el grado óptimo de participación de la población y agentes locales, convirtiéndoles en parte vinculante en la toma de decisiones y en la ejecución de las acciones consensuadas. Este propósito quedará supeditado al interés que el proyecto despierte en la masa social, y al consentimiento y aprobación de las propuestas por parte del ayuntamiento.

2.4. COORDINACIÓN DE LOS TRABAJOS

Para la coordinación entre el equipo técnico y el ayuntamiento, se nombrará un vocal de coordinación y comunicación, el cual se encargará de mantener una comunicación bidireccional con sus responsables y con los órganos principales del proyecto. Presentando regularmente los informes que se soliciten durante el desarrollo de los trabajos.

2.5. PERSPECTIVA DE GÉNERO

La incorporación de la perspectiva de género en la metodología de participación es fundamental, ya que es necesario combinar el trabajo en grupos mixtos y no mixtos, utilizando técnicas de reconocimiento de la situación general de la comunidad y emplear técnicas de percepción de valoraciones de mujeres y hombres.

Para la elaboración del Plan de Acción del Paisaje se tendrá en cuenta el integrar el análisis de género en la formulación de los objetivos y las prioridades de intervención. Estudiando los documentos de referencia en materia de género (Plan de Igualdad u otros), identificando la transversalidad del enfoque de género en los objetivos específicos del Plan de Acción.

Por otro lado, y siguiendo el principio de igualdad, cuyo objetivo es eliminar cualquier discriminación, se realizará un estudio de las posibilidades disponibles para llevar a cabo el proceso de participación

en las mejores condiciones posibles. Particularmente, se realizará un análisis de las instalaciones destinadas a realizar las jornadas de participación presenciales. En cualquier caso, se fomentarán también procesos de participación telemáticos que faciliten la participación de todos los interesados que no pudieran participar por distintas razones en las jornadas presenciales.

2.6. METODOLOGÍA DEL PROYECTO PARTICIPATIVO

El proyecto participativo se basa en las directivas de gobernanza y participación ciudadana tanto locales, como nacionales y europeas.

La elaboración de la propuesta metodológica del proceso participativo se realiza en base a la experiencia del equipo redactor y en el estudio de iniciativas similares a las que aquí se plantea. Se han seguido las recomendaciones de los técnicos competentes del Ayuntamiento de Alegría-Dulantzi.

La participación se integra en cada una de las fases de trabajo que se identifican en este Plan de Acción. Las acciones programadas en el marco del proceso participativo se dividen en ámbitos diferenciados que se realizan de forma coordinada y complementa la documentación del proyecto. Para ello, se formula un desarrollo basado en las fases definidas en el Plan, con el objetivo de disponer de una visión global del proyecto y facilitar la coordinación entre ambos procesos. De esta manera se plantean las siguientes acciones del proceso participativo ligadas a cada una de las fases del proyecto:

FASE 1: REVISIÓN DOCUMENTAL

En esta primera fase se recopila la información y documentación existente para la formulación de los objetivos y plan de participación del plan de acción. Esta fase consta de las siguientes fases asociadas:

- Recopilación documental.
- Presentación y aprobación de la metodología del proceso participativa ante los agentes municipales implicados en el plan de acción.

FASE 2: ANÁLISIS DEL PAISAJE

Una vez se ha completado el diagnostico inicial, se presenta ante los agentes del ayuntamiento que tienen la ocasión de realizar sus aportaciones al respecto. Esta labor servirá para verificar las unidades de paisaje propuestas predefinidas, los valores paisajísticos y los impactos y oportunidades desatacadas.

Las acciones ligadas a esta fase son las siguientes:

- Activación de los distintos canales de documentación.
- Ejecución de las encuestas.
- Desarrollo de un taller participativo.

FASE 3: PLANIFICACIÓN

Se utilizan los canales de comunicación abiertos para contactar con las agentes calve y poder así recibir sus aportaciones en la fase de planificación.

En esta fase se encuentran las siguientes acciones vinculadas:

- Presentación del plan a la ciudadanía, en la que se explica de forma general de lo que trata el Plan de Acción del Paisaje, los resultados de las encuestas realizadas y realización de fichas relacionadas con las distintas unidades del paisaje.
- Taller participativo abierto a la ciudadanía en general. La sesión tiene lugar el 2 de marzo y su objetivo es:
    - Contrastar las unidades paisajísticas delimitadas en la fase de análisis.
    - Definir los objetivos de calidad paisajística.
    - Sugerir las directrices generales y criterios paisajísticos.
- Comisión municipal de seguimiento.

FASE 4: GESTIÓN

Una vez definidas las unidades de paisaje y sus respectivos objetivos de calidad paisajística, se consensuarán las medidas que se van a adoptar de cara al cumplimiento de esos objetivos fijados. Para ello se plantea otra acción de participación, con los agentes del ayuntamiento de Alegría-Dulantzi y otros miembros capacitados para contrastar los objetivos fijados en la fase de planificación. Se debería una comisión de municipal de seguimiento, que determine y priorice las actuaciones que se van a llevar a cabo. Para ellos se asignarán responsabilidades y se establecerá un calendario de trabajo.

FASE 5: SEGUIMIENTO Y EVALUACIÓN

Una vez concluida la elaboración del Plan de Acción, se plantea difundir entre la población la finalización del mismo utilizando los siguientes medios:

- Información pública: la población tiene la ocasión de consultar el documento final, disponible en formato papel en el ayuntamiento o en formato digital en la página web municipal.
- Publicidad: se publica una nota en el boletín informativo en la que se comunica la finalización del proyecto, así como las vías existentes para poder consultarlo.

3. ENCUADRE TERRITORIAL Y UNIDADES DEL PAISAJE

3.1. MARCO TERRITORIAL

El municipio de Alegría-Dulantzi se encuentra situado en la cuadrilla de la Llanada Alavesa, al este de la ciudad de Vitoria-Gasteiz. Con una superficie total de 1.995 ha, está formado por los concejos de Alegría-Dulantzi y Egileta.

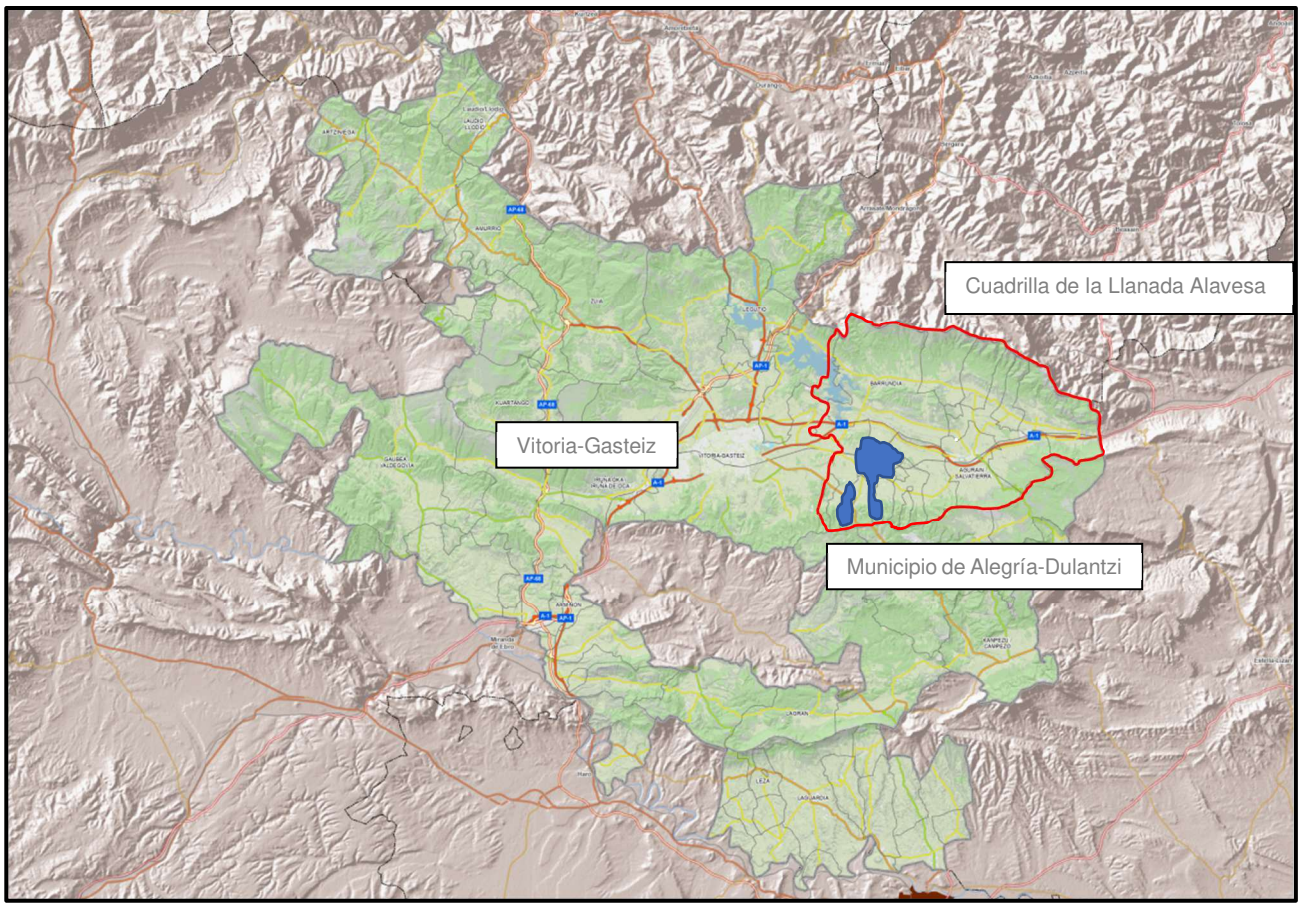

Municipio de Alegría-Dulantzi en la Cuadrilla de llanada alavesa en Álava

El municipio de Alegría-Dulantzi cuenta con un factor estratégico importante, dada su ubicación dentro de la Llanada Alavesa, apenas a 15 km de la ciudad de Vitoria-Gasteiz. El municipio, que se ubica en una posición central al sudeste de la Llanada Alavesa, forma parte de una de las siete comarcas que forman la Cuadrilla de Llanada Alavesa, siendo el segundo municipio más poblado de la cuadrilla por detrás de Salvatierra-Agurain.

El municipio cuenta con una población menor a los 3000 habitantes, 2925 en 2021 entre los dos concejos, siendo el concejo de Alegría-Dulantzi, capital del municipio, donde se concentra el 95% de la población.

El municipio de Alegría-Dulantzi delimita por el “Norte” con el municipio de Barrundia, por el “Este” con los municipios de San Millán/Donemiliaga y por el “Sur” con el municipio de Iruraiz-Gauna. Al “Oeste”, delimita con el municipio de Elburgo-Burgelu, separando el municipio de Alegría-Dulantzi del de Vitoria-Gasteiz. De forma puntual, por el sur, el municipio delimita con los municipios de Bernedo y Arraia-Maeztu.

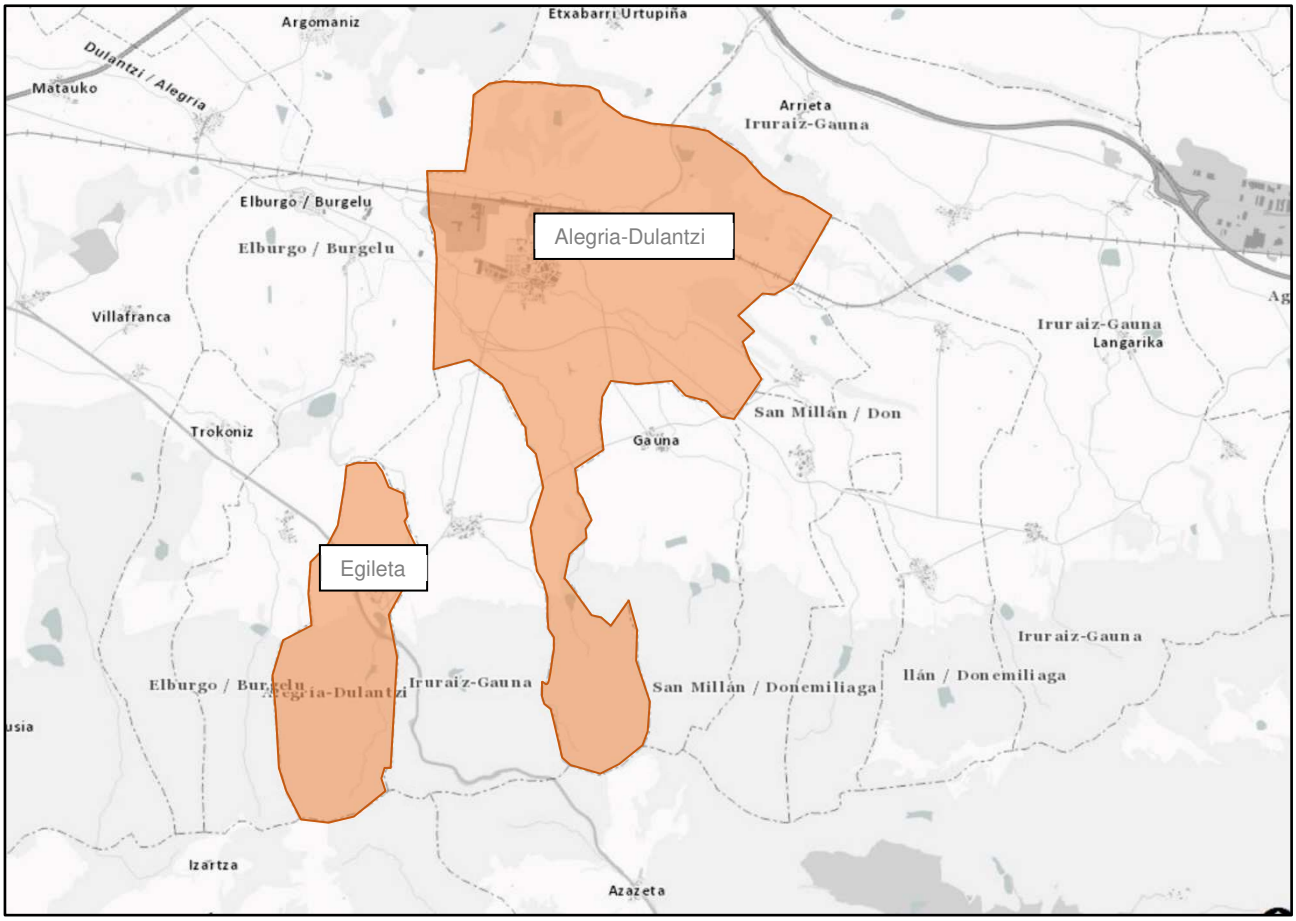

Límites del Municipio de Alegría-Dulantzi

3.2. IDENTIFICACIÓN Y CARACTERIZACIÓN DE LAS UNIDADES DE PAISAJE

La caracterización de las unidades y subunidades de paisaje, se fundamenta en la búsqueda de trazos que hacen irrepetible un sector del territorio mediante la superposición de componentes apreciativos y descriptivos. De esta manera, se puede afirmar que esas porciones del paisaje cuentan con un carácter propio y definido, diferenciándolas del resto.

La caracterización se realiza de la totalidad del municipio de Alegría-Dulantzi. Identificando cuatro unidades de paisaje que se pasan a describir a continuación:

UP.1 UNIDAD URBANA DE ALEGRÍA-DULANTZI

La denominada Unidad Urbana de Alegría-Dulantzi comprende el principal núcleo urbano de Alegría, la cual se ubica al norte del municipio, dividiéndose esta en dos subunidades:

UP. 1a Espacio residenciales de Alegría

UP. 1b Espacios productivos o industriales

UP.2 UNIDAD URBANA DE EGILETA

La segunda unidad urbana del Plan se corresponde con el núcleo urbano de Egileta, correspondiente al segundo concejo del municipio, el cual se ubica en el suroeste.

UP.3 CAMPIÑA DE LA LLANADA ALAVESA

La tercera unidad de paisaje comprende las zonas con carácter predominantemente agrícola. Las características geomorfológicas y climáticas, así como el tipo de agricultura y ganadería practicada en el entorno, ofrecen como resultado un paisaje agrícola. Este se caracteriza por ser un paisaje tradicional de la Llanada Alavesa, el cual se conforma en su mayoría por cultivos y pequeños cerros.

La unidad se divide a su vez en dos subunidades:

UP. 3a Norte

UP. 3b Sur-Este

UP.4 LADERAS FORESTALES

Se denomina como Laderas forestales a la cuarta unidad de paisaje del plan. Ubicadas al sur del municipio, en estas zonas predomina el componente forestal y las áreas de alta visibilidad

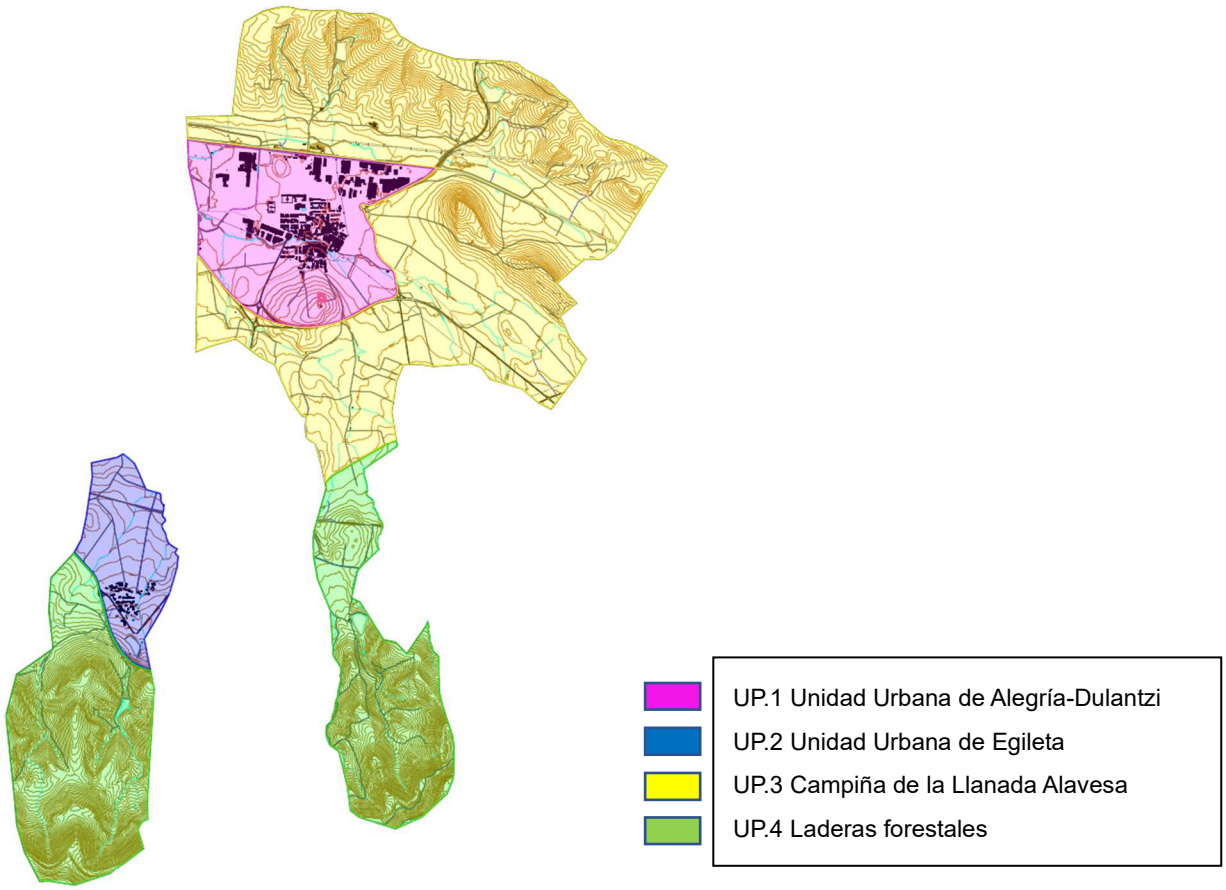

4. DIAGNÓSTICO Y EVALUACIÓN DEL PAISAJE

4.1. EVOLUCIÓN Y DINÁMICA DEL PAISAJE

El paisaje de la Llanada Alavesa, donde se incluye el municipio de Alegría-Dulantzi, se caracteriza por ser una amplia llanura transformada por la actividad, agrícola y urbana, y por ser un corredor de infraestructuras, como la vía del ferrocarril Madrid-Irún, que cruza por el norte del municipio en el eje Este-Oeste.

En el conjunto de cuadrilla de la Llanada Alavesa, el paisaje es de clara vocación agrícola, con suelos fértiles y bien estructurados, donde destacan los cultivos de secano entremezclados con amplias parcelas de regadío. Siendo la matriz agraria que garantiza la producción de bienes primarios y que marca la persistencia un modo de vida.

Dentro de este paisaje de cultivos, nos encontramos los núcleos urbanos de Alegría-Dulantzi y Egileta, contando en el caso de Alegría con un amplio desarrollo industrial, confeccionado por polígonos convencionales diseñados de manera funcional, sin primar el criterio estético. Dicho desarrollo industrial, así como la explotación agropecuaria, han sido los protagonistas del crecimiento de la población de Alegría por la necesidad de mano de obra, y la evolución durante los años de la unidad urbana. En el casco histórico de Alegría, encontramos edificaciones de interés patrimonial como es la parroquia de San Blas, del siglo XV, o el convento de las Clarisas.

La llanura se encuentra interrumpida por pequeñas serrezuelas y cerros, tratándose de relieves de escasa importancia, que se encuentran dispersos por el territorio. Estos cerros son los únicos vestigios que quedan del paisaje natural, donde se mantienen pequeños “bosques isla”, donde se refugian pequeños robledales y quejigales. Siendo el extremo Norte y el extremo sur del municipio donde se conservan estos fragmentos forestales más importantes.

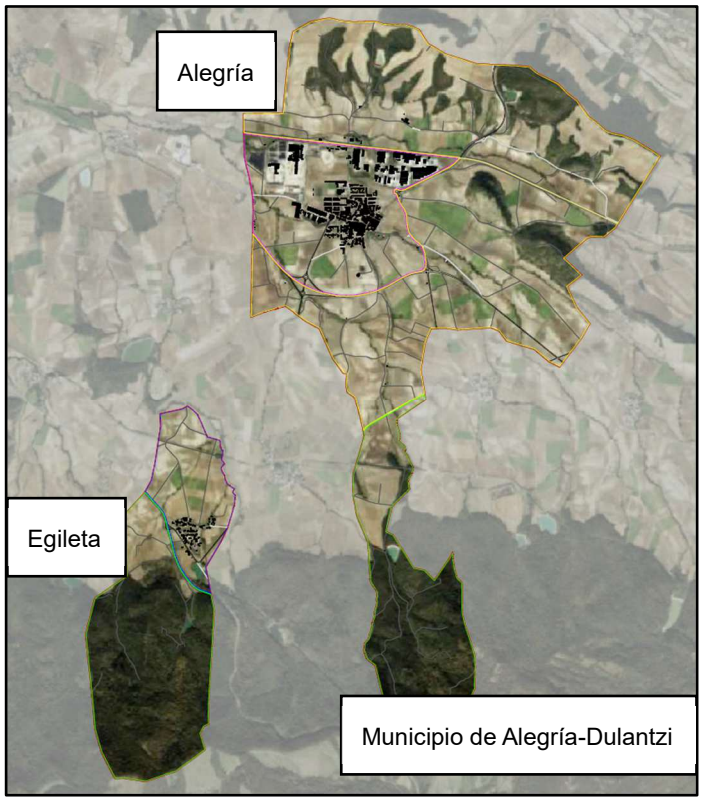

La presión agrícola de la zona ha reducido a cordones lineales las riberas existentes en el municipio, destacando la presencia del río Alegría, el cual recorre parte de la Llanada, o el río Albercoin que nace al sur del municipio en los Montes de Vitoria. A sí mismo, encontramos balsas de regadío diseminadas por el municipio, las cuales forman pequeños hábitats.

En el territorio se encuentran elementos culturales e históricos de gran importancia y calidad, como son la ermita de Nuestra Señora de Ayala al norte del municipio, junto a la que discurre un tramo del camino de Santiago proveniente de la Llanada de Agurain y en dirección a Vitoria-Gasteiz, el antiguo Castro de Henaio, situado al este del entorno del núcleo urbano de Alegría.

En el concejo de Egileta, que se trata de una pequeña unidad urbana, destaca la vía verde del antiguo Ferrocarril Vasco Navarro al norte del núcleo urbano, también destaca la iglesia de San Román reconstruida en el siglo XVIII. Se encuentra también la vía verde GR 25- Vuelta a la Llanada

Alavesa, camino que recorrer a pie de monte la llanada alavesa, que se bifurca del camino del vasco-Navarro, y cruza junto al pueblo de Egileta hacia Trokoniz, al oeste de la población.

A medida que avanzamos hacia el sur del municipio, el paisaje varía dando lugar a un entorno montañoso. En esta zona, el paisaje forma parte de la unidad de Montes de Vitoria, siendo en este tramo de la cadena montañosa los Montes de Iturrieta, catalogados como paisaje singular y sobresaliente por su importancia como corredor ecológico. Dicha cordillera recorre la provincia de Álava en el eje Este-Oeste. Basado en el buen estado de las formaciones vegetales, como son sus hayedos y quejigales, además de su riqueza florística y faunística debido a la confluencia de ambientes de carácter atlántico y mediterráneo.

En esta zona, correspondiente al concejo de Egileta, se encuentra el alto de Galartzagaña, con 1000 metros de altura, y el puerto de Azaceta con 891 m. Cercano al puerto, aunque fuera del municipio de Alegría-Dulantzi, se encuentra la ermita de San Vitor, perteneciente al municipio de Iruraiz-Gauna. Desde ambos puntos se encuentran miradores desde los que disfrutar del paisaje de la Llanada Alavesa.

Tal vez lo más reseñable respecto a la dinámica actual del municipio de Alegría-Dulantzi, y de la Llanada Alavesa en general, sea el equilibrio existente entre lo humano (agrario y urbano) y lo natural (bosque y matorral), donde el dominio del terreno agrario es abrumador. Por ello sería deseable la recuperación del bosque en las zonas centrales del municipio, por razones paisajísticas, ambientales y ecológicas.

Asimismo, en el entorno de Alegría-Dulantzi se encuentra una zona industrial obsoleta, que genera impactos visuales y ambientales, donde se debería plantear un reaprovechamiento del espacio.

4.2. VALORES PAISAJÍSTICOS

El territorio de estudio muestra una serie de valores que deben ser reseñados. Hasta hace poco tiempo, generalmente, los valores más identificados con el paisaje eran los valores meramente estéticos. Desde la irrupción del Convenio Europeo del Paisaje, existen otros valores que aportan a la hora de proteger, gestionar y ordenar el paisaje.

VALORES ESTÉTICOS

En primer lugar, los valores meramente estéticos tienen mucho que ver con los procesos de participación ciudadana. Desde ese aspecto la redacción del plan de acción ha desarrollado una serie de acciones para recabar la opinión que la ciudadanía tiene sobre su paisaje.

Imagen característica de la Campiña de Llanada Alavesa

Sin duda alguna, el elemento predominante en esta escena es el paisaje de la campiña de la llanada alavesa, ya que es la piedra angular del municipio y de gran parte de Álava. No únicamente por sus valores estéticos, sino porque es el paisaje que mantiene conectados al resto de los paisajes presentes en el municipio.

Se trata de un espacio muy regulado, donde se mezclan los campos de cultivos con los pequeños reductos de bosque de ribera y arroyos o sus caminos de parcelaria que limitan los campos de cultivos y que cuentan con un valor ciertamente reseñable.

Por otro lado, estos paisajes no solo con sus características estéticas, son además el espacio donde los residentes en Alegría y Egileta, desarrollan las actividades relacionadas con su tiempo libre: paseos, deporte, etc. Entre estos caminos encontramos sendas de estimado valor como, el camino de Santiago al norte del municipio, o la ruta verde de la antigua línea del Ferrocarril Vasco-Navarro.

Con un alto valor estéticos se encuentra, para la mayoría de los encuestados, las laderas forestales al sur del municipio conformada por los Montes de Vitoria. No cabe duda de que es uno de los elementos más destacables dentro del municipio, genera un claro contraste con el paisaje agrario predominante en el municipio de Alegría-Dulantzi, que los vecinos disfrutan por sus sendas y caminos.

No siendo un paisaje estrictamente estético, se encuentran en el municipio también los paisajes productivos, asociados a la industria. Como han reflejado algunos de los encuestados, el mal mantenimiento de algunas de las fábricas o el mal uso de los espacios entorno a ellas, otorga un impacto visual negativo al municipio.

Con relación a los paisajes urbanos, estas muestras una gran heterogeneidad. En el caso de Egileta, se trata de una población más pequeña donde el núcleo de la población se ha diseminado, apareciendo construcciones de interés repartidas por el núcleo urbano, como la iglesia de San Román o el viejo molino junto al arroyo Hayago. El resto de la población se desarrolla en series de pequeñas urbanizaciones.

En el núcleo urbano de Alegría, se observan los ámbitos del núcleo clásico en el entorno del ayuntamiento y la iglesia, donde aparecen los valores históricos y arquitectónicos más relevantes. La población se encuentra dividida por el rio Alegría en el sentido este-oeste, donde se observa un crecimiento de la ciudad al norte del rio. Posiblemente por la llegada de mano de obra durante el siglo XX, genera un crecimiento irregular de la población, con la generación de pequeñas urbanizaciones de viviendas unifamiliares y otras urbanizaciones con bloques de viviendas de mayor escala.

Todos estos paisajes citados anteriormente, podrían calificarse como paisajes de valores sociales, ya que demuestra como el ser humano ha ido modificando el paisaje del municipio de Alegría-Dulantzi por los distintos colectivos que llegaban al territorio y lo adaptaban a su manera de vivir.

VALORES MEDIOAMBIENTALES

Los valores medioambientales que atesora esta unidad son muy remarcables, destacando en cuanto a la vegetación del lugar los quejigales y robledales presentes en las faldas de los montes al sur del municipio, y que todavía perviven en algunos “bosques isla” en el entorno del río Alegría. Estos bosques isla deberían ser considerados bajo las mismas figuras de protección que presentan bosques del entorno, como son el quejigal de Azilu, el robledal de Burgelu, el robledal de Gazeta, y el quejigal-robledal de Trokoniz, que esta catalogados y protegidos como LIC (Lugares propuesto de interés comunitaria).

Aunque no se encuentran bajo ninguna figura de protección, las riberas de los ríos y arroyos

muestran un notable interés florístico, protagonizado por el fresno. En los sectores donde el bosque de ribera ha desaparecido dominan especies hidrófilas como *Phragmites Australis, Typha latifolia, Typha angustifolia,* etc.

En lo que respecta a la fauna, los bosques acogen comunidades faunísticas interesantes pero limitadas en cuanto al número de especies y poblaciones por la escasa entidad espacial de los reductos forestales. Se podría destacar, entre los anfibios; tritón palmeado, ranita ágil o sapo partero, ente los reptiles; al lagarto verde, lagartija de turbera y culebra lisa europea, entre las aves; gavilán, alcotán, arrendajo o pico picapinos, y entre los mamíferos; al topillo rojo, lirón gris, conejo, garduña y zorro.

En los montes, se encuentran a partir de los 700 m de altitud, las grandes masas de hayedo que generan a su vez un espacio de oportunidad para especies de fauna en parte incluidas en el Catálogo Vasco de Especies Amenazadas. Es el caso de la rana ágil, el milano real, alimoche, el buitre común, murciélago pequeño de herradura o la culebra europea, entre otros.

VALORES ECONÓMICOS

Como se ha visto los valores ambientales son abundantes en el municipio de Alegría-Dulantzi, como ocurre con otros tantos. En el caso de los valores económicos salta a la vista que se basan fundamentalmente en la producción agropecuaria, aparte de contar con el espacio de vocación industrial y de servicios junto al núcleo urbano de Alegría, que da trabajo a gran cantidad de trabajadores, junto a la que se encuentra la línea de ferrocarril de Madrid-Irún.

VALORES PATRIMONIALES

Desde el punto de vista de los valores inmateriales, la riqueza arqueológica de la zona presenta recursos que, además, pertenecen a diferentes épocas históricas. Cronológicamente, al este del núcleo urbano de Alegría, nos encontramos la colina del Castillo, en el despoblado Henayo, junto al que debió existir un castro várdulo denominado Tullonium, anterior a la romanización de estas tierras.

Posteriormente, habría que tener en cuenta el tramo de calzada romana – de la que todavía quedan algunos retazos en el entorno de la ermita de Nuestra Señora de Ayala- y que unía Astorga con Burdeos. Aunque los restos de época romana son escasos.

En Alegría-Dulantzi, que cuenta con un casco antiguo con una disposición de almendra, al estilo de los de Vitoria-Gasteiz o Salvatierra, destaca la parroquia de San Blas, templo donde se mezclan diferentes etapas y elementos constructivos. Arranca entre los siglos XV y XVI en el gótico tardío y termina en siglo XVIII, con un neoclásico pórtico y la torre. Asimismo, en la población de Alegría encontramos también el convento de Las Clarisas, del siglo XVI-XVII, que cuenta con un retablo mayor con la imagen de Santa Clara.

Citada anteriormente, al norte del municipio se encuentra la ermita de Nuestra Señora de Ayala, construcción del siglo XIII, situada al pie de la calzada romana.

Imagen de la parroquia de San Román en Egileta.

En Egileta, se encuentra la parroquia de San Román, es un templo medieval reconstruido en el siglo XVIII, cuenta con una portada del siglo XIII y un retablo mayor de principios de XVIII, junto con dos capillas laterales y un retablo lateral de finales de dicho siglo.

Por otro lado, el municipio de Alegría-Dulantzi, al igual que otros pueblos de la Llanada Alavesa, es rico en antiguos molinos y antiguas ferrerías, como el que se encuentra en Egileta, donde también se conservan la antigua bolera, como otro de los elementos clásicos en los pueblos alaveses.

4.3. ANÁLISIS DE IMPACTOS Y OPORTUNIDADES

Para cada una de las unidades de paisaje, se realiza un análisis de las principales impactos y riesgos paisajísticos que se identifican y de las principales oportunidades y los retos que se pretenden alcanzar en el área.

4.3.1. UP.1 UNIDAD URBANA DE ALEGRÍA-DULANTZI

La unidad urbana de Alegría-Dulantzi es el área de espacial interés y es la que soporta los mayores impactos ecológicos y paisajísticos dentro del municipio, dada su repercusión ambiental y social.

Al tratarse del núcleo de población más grande el municipio, engloba al 95% de los ciudadanos, y contar con la actividad industrial más grande de la zona.

En el entorno urbano de la capital, se entiende como principal punto de afección la imagen industrial que ofrece la capital Alegría a su entrada desde Vitoria-Gasteiz, con un ámbito industrial mayormente degradado y poco cuidado, por el estado obsoleto de algunas de sus industrias que ofrecen un mal paisaje en todo su recorrido hasta el centro del núcleo urbano. Asimismo, nos encontramos la presencia de infraestructura al norte y al sur de Alegría, con la depuradora de aguas junto a las vías del tren, en un entorno transitado y utilizado por los vecinos. Al sur de la población encontramos en lo alto de una loma, la presencia del depósito de aguas, que desde muchos puntos del entorno de Alegría ejerce de foco visual por la altura a la que se encuentra.

Dentro del núcleo urbano, se encuentra un desarrollo claramente marcado por la presencia del río Alegría, que atraviesa la población en el sentido este-oeste, y divide la población en dos. Por un lado, se encuentra el casco antiguo de Alegría, donde se encuentran elementos singulares y con mayor valor arquitectónico de la población, como es el caso de parroquia de San Blas o el Ayuntamiento. En el otro margen del río, nos encontramos el crecimiento urbano de Alegría que llega hasta la zona industrial al norte de la población, donde se encuentran la mayor parte de los servicios y negocios en la población, que dan servicio a parte de las poblaciones del entorno de Llanada Alavesa.

El conjunto de la unidad urbana de Alegría cuenta con multitud de espacios libres y parques, y senderos que parten del núcleo urbano y conectan la población con otras partes del territorio (poblaciones cercanas, rutas de interés paisajístico, patrimonio, etc.).

UP1 – UNIDAD URBANA DE ALEGRÍA

Imagen de la población de Alegría-Dulantzi

DEBILIDADES

- Desconexión con algunas áreas del entorno del municipio por la presencia de infraestructura ferrovial o rodada y escasos puntos de paso en distintos puntos de las vías.
- La imagen visual del municipio desde algunos puntos por la presencia de infraestructura o industria obsoleta o con mantenimiento escaso de sus instalaciones.
- Escaso mantenimiento de algunos de áreas verdes dentro del núcleo poblacional.

FORTALEZAS

- Situación estratégica del núcleo urbano dentro de la Llanada Alavesa.
- Cercanía a otros núcleos de población importantes dentro de la Llanada Alavesa, como Agurain o Vitoria.
- Cercanía de la población a puntos de interés cultural o de patrimonio arquitectónico, como castro de Henaio, Ermita de Nuestra señora de Ayala o el camino de Santiago.
- Un amplio servicio de actividades, económicas y sociales, para la población de Alegría y para todo el entorno de la Llanada Alavesa.

AMENAZAS

- El mantenimiento del rio alegría a su paso por la población de alegría
- El posible crecimiento de urbano y periurbano de la población, y la merma de paisajes agrarios que la rodean.
- La posible llegada de nuevos desarrollos industriales, que supongan una expansión de los terrenos.
- El uso de las parcelas agrarias, como explotación para infraestructuras fotovoltaicas en el entorno de Llanada Alavesa.

OPORTUNIDADES

- Potenciar la conexión de la población con los distintos puntos de patrimonio cercanos.
- Desarrollo y mejora de caminos con otras poblaciones del entorno (Gazeta, Elburgo, Gauna, Erentxun, …)
- Reaprovechamiento de nuevas actividades económicas en suelos industriales desaprovechados
- Mejora de vías verdes en entornos industriales, mediante la generación de cortinas ambientales que mejoren el impacto visual entre la población y las zonas industriales

4.3.2. UP.2 UNIDAD URBANA DE EGILETA

La unidad urbana de Egileta es la segunda población existente en el municipio, pese a tratarse de una población pequeña, el municipio cuenta únicamente con dos núcleos de población por lo que Egileta coge importancia dentro del municipio.

Se trata de una pequeña unidad urbana, cuya mayor fortaleza es la situación privilegiada por su cercanía a los montes de Vitoria. Desde Egileta existen varios senderos que dan acceso a los montes de Iturrieta, donde se encuentran puntos de interés como, el puerto de Azaceta o a la ermita de San Vitor, así como la conexión con otras poblaciones al sur de la sierra.

La población cuenta en el norte con una conexión directa con la ruta verde del vasco navarro, que conecta Álava, con Navarra en Campezo, y con Gipuzkoa en Legutiano. Dicha ruta se observa como una posible fuente de visitantes a la población, o como núcleo de conexión entre los montes y la propia ruta.

Como muchos otros pueblos se trata de una población pequeña con escasa actividad económica. Parte de la población reside en el pueblo y otra parte son residentes de fin de semana. Lo que puede suponer que con el envejecimiento de la población no exista un relevo generacional, que mantenga vivo el pueblo o su espacio productivo directo.

UP2 – UNIDAD URBANA DE EGILETA

DEBILIDADES

- Poca actividad económica o social en el pueblo.
- La merma de la población en el núcleo urbano, que acarrea la pérdida de usos tradicionales.
- La pérdida de valores ecológicos y ambientales que provocan el retroceso del bosque en el entorno de la Llanada Alavesa.
- Poca determinación a la hora de conservar hitos paisajísticos y arquitectónicos más relevantes.

FORTALEZAS

- La existencia de patrimonio arquitectónico de gran valor.
- El esfuerzo por conservar los valores ecológicos mediante la directiva hábitats 2000, los LIC de los Bosques Isla de la Llanada, Montes de Iturrieta, y la protección de la flora y la fauna.
- El mantenimiento de un paisaje agrario saludable, dinámico y de alta calidad.
- El equilibrio existente entre los distintos tipos de paisajes y usos del suelo en general.

Imagen de la población de Egileta

AMENAZAS

- El envejecimiento y la poca dinámica social, que puede dar lugar a relevo generacional y productivo inexistente.
- La cercanía de fuertes núcleos urbanos como Alegría, Agurain o Vitoria, que provoquen el éxodo de la población local.
- La no asunción de retos de futuro, como la recuperación de hitos patrimoniales, o el mantenimiento de tradiciones relacionadas con valores inmateriales.

OPORTUNIDADES

- Las múltiples posibilidades de ocio y recreo, que puede dinamizar la zona en forma de turismo ecológico, etnográfico, cultural y de deporte y disfrute paisajístico.
- El mantenimiento de la actividad agraria que permitiría mantener el mosaico agroforestal, e incrementar la diversidad ecológica, incrementar la productividad de los suelos agrarios, etc.

4.3.3. UP.3 CAMPIÑA DE LA LLANADA ALAVESA

La tercera unidad de paisaje abarca la parte más extensa del municipio, ya que trata el paisaje agrícola que es el predominante en el municipio. Dentro de dicha unidad se observan algunos de los puntos problemáticos que observamos en otras unidades de paisaje.

El amplio paisaje de cultivo de secano, le ha ido ganando protagonismo a las zonas naturales más boscosas, observando pocos puntos de recorrido de camino rural donde aparezca la vegetación natural, que ofrezca protección y sombra al usuario. En este punto es importante remarcar, que al norte del municipio aparece el camino de Santiago proveniente de Salvatierra y con dirección a Vitoria. Este recorrido cuenta con pocos puntos de abastecimiento o descanso.

Junto al recorrido del camino de Santiago, se encuentra el entorno de la ermita de Nuestra Señora de Ayala. Se trata de un entorno más recogido, pero con una conexión difícil con el núcleo urbano de Alegría. Nos encontramos con las vías del tren como elemento separador, y con un único punto de paso en altura sobre las vías que, por otra parte, se encuentra en buen estado de conservación.

Al este del municipio, se encuentra el enclave del Castro de Henaio, como enclave de interés cultural. El cual también se encuentra en un cerro, y ofrece vistas a todo el entorno de la Llanada Alavesa. Se trata de un entorno poco cuidado con vegetación descuida que dificulta el tránsito por la zona. El camino de acceso al castro, pese a no encontrarse en malas condiciones, podría adecuarse para realizar una mejor conexión con el entorno urbano.

Hacia el sur del municipio se hace más que evidente el impacto de la mano del ser humano en la transformación del paisaje. Los campos de cultivo protagonizan la mayor parte del paisaje, existiendo pocas zonas de vegetación natural consistente en el municipio. La falta de recorridos verdes con el sur del municipio hacia los Montes de Vitoria y el arrinconamiento de islas vegetales por el sector agrario, dificulta a la fauna encontrar sitios donde guarecerse o recorridos seguros por los que transitar.

UP3 – CAMPIÑA DE LA LLANADA ALAVESA

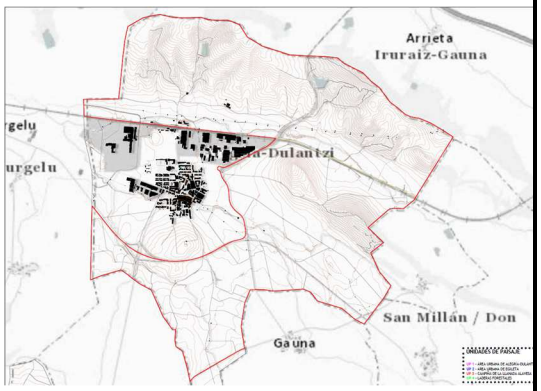

DEBILIDADES

- La escasa presencia de vegetación en el entorno de algunos caminos y riberas, por la falta de mantenimiento de algunas áreas del uso agrario.
- En general se trata de una zona muy expuesta a la climatología con pocos puntos para guarecerse y con pocas zonas de esparcimiento.
- La pérdida de valores ecológicos y ambientales consecuente al grave retroceso del bosque en la Llanada Alavesa.

FORTALEZAS

- El esfuerzo por conservar los valores ecológicos mediante la directiva hábitats 2000, los LIC de los Bosques Isla de la Llanada, Montes de Iturrieta, y la protección de la flora y la fauna.
- El mantenimiento de un paisaje agrario saludable, dinámico y de alta calidad.
- El equilibrio existente entre los distintos tipos de paisajes y usos del suelo en general.

Imagen de la Campiña de la Llanada Alavesa

- El mantenimiento de los linderos y riberas puede afectar a la perdida de pequeños ecosistemas o islas
- La falta de retos de futuro, como la recuperación de hitos patrimoniales, el mantenimiento de tradiciones relacionadas con los valores inmateriales del paisaje.
- El uso de las parcelas agrarias, como explotación para infraestructuras fotovoltaicas en el entorno de Llanada Alavesa.

AMENAZAS

- Mejora de mantenimiento de las islas de vegetación existentes en los linderos de los caminos de parcelaria.
- Creación de corredor ecológico en las riberas de los ríos existentes dentro del municipio
- La necesaria recuperación de sectores de vegetación potencial, que podría dar lugar a una mayor riqueza ecológica, ambiental, paisajística e incluso social y de disfrute paisajístico.

OPORTUNIDADES

4.3.4. UP.4 LADERAS FORESTALES

Al sur del municipio de Alegría-Dulantzi se encuentran los Montes de Vitoria, donde se encuentra el mayor desnivel con el resto del municipio cuya estructura es relativamente plana, poco accidentada y donde predominan las texturas agrícolas con pequeños núcleos urbanos.

En los Montes de Iturrieta, que es el nombre que reciben los montes a su paso por el municipio, tiene un desnivel de hasta 500 metros respecto a la Llanada Alavesa y cuenta con morfologías serranas de pendientes pronunciadas y textura forestal, donde se dan distintos tipos de bosques (caducifolios, perennifolios y de plantaciones de coníferas), matorrales y pastizales que generan nítidos contrastes en las distintas estaciones del año.

Como se ha citado en los valores medioambientales del municipio, los montes de Iturrieta cuentan con un valor biótico muy remarcable, con la presencia de grandes de masas de hayedo a alturas de 700 metros y diversidad de especies de fauna que se encuentran en el Catálogo Vasco de Especies Amenazadas.

Al tratarse de la única área forestal del municipio, la importancia que acoge este entorno se hace clave para. La escasa presencia de vegetación natural en la Llanada Alavesa, convierte a los montes de Iturrieta en un punto de interés paisajístico y de ocio, que es clave para los residentes de las poblaciones del municipio.

Dentro de este enclave forestal se encuentran, diversidad de recorridos y arroyos para el disfrute de los visitantes, con una conexión directa con los caminos del municipio, así como con los recorridos de interés cultural citados anteriormente, como la ruta verde del Antiguo Vasco Navarro o la GR 25 Vuelta a la Llanada, que hace un recorrido a los pies de esta sierra montañosa.

Como punto de interés cultural en los montes de Iturrieta, se encuentra el puerto de Azaceta y la ermita de San Vitor, ambos puntos se encuentran cercanos y con recorridos diversos para llegar hasta ellos. En ambos puntos se hayan puntos de observación desde los que se contempla parte del territorio de la Llanada Alavesa.

UP4 – LADERAS FORESTALES

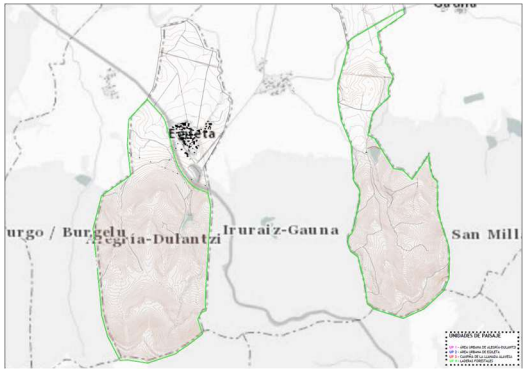

DEBILIDADES

- La falta de información para los usuarios procedentes de otros lugares, que pueda impedir el conocimiento de la presencia de rutas en los montes.
- La interrupción de algunos caminos para facilitar la llegada a los pies de los montes.
- La escasa presencia de zonas de esparcimiento dentro de los bosques, que posibiliten el mayor disfrute de los usuarios.

FORTALEZAS

- Dentro de la heterogeneidad que presenta el paisaje de Alegría, el entorno de los montes se presenta como un paisaje único en el entorno de la Llanada Alavesa.
- El esfuerzo de las autoridades por conservar los valores ecológicos mediante la directiva hábitats 2000, los LIC de los Bosques Isla de la Llanada, Montes de Iturrieta, y la protección de la flora y la fauna.

Imagen de los Montes de Vitoria.

AMENAZAS

- La protección de las laderas forestales como único paisaje natural dentro del municipio de Alegría-Dulantzi, como impedimento de explotación forestales o instalación de infraestructuras.
- El uso de la sierra, no únicamente en los montes de Iturrieta, como explotación para infraestructuras aerogeneradores en los Montes de Vitoria, que supongo un impacto medioambiental y visual negativo para el municipio de Alegría - Dulantzi y el entorno de la Llanada.

OPORTUNIDADES

- Las múltiples posibilidades de ocio y recreo que puede dinamizar la zona en forma de turismo cultural y de deporte y disfrute paisajístico.
- La mejora de los espacios interiores de los montes y los caminos, con la introducción de merenderos o espacios de esparcimiento que permitan a los usuarios realizar un uso mayor de los montes.

5. PLANIFICACIÓN DEL PAISAJE

5.1. OBJETIVOS DE CALIDAD PAISAJÍSTICA

El Convenio Europeo del Paisaje lo expresa como “la formulación, por parte de las autoridades públicas y competentes, de las aspiraciones de las poblaciones en lo que concierne a las características del paisajísticas de su entorno”, y matiza que “ cada parte se compromete a definir los objetivos de calidad paisajística para los paisajes identificados y calificados, previa consulta al público” para lo que se deberán “establecer procedimiento para la participación pública, así como las autoridades locales y regionales y otras partes interesadas en la formulación y aplicación de las políticas en materia de paisaje”.

5.1.1. BENEFICIOS Y OBJETIVOS GENERALES Y ESPECÍFICOS DE CALIDAD PAISAJÍSTICA

Los objetivos generales de calidad paisajística pueden venir definidos en instrumentos de ordenación paisajística de carácter comarcal, como son los catálogos de paisaje. En el caso de Alegría-Dulantzi el Plan General de Ordenación Urbana cuenta con el anejo de Estudio medioambiental. Además, como complemento, se tiene en cuenta los objetivos fijados para el desarrollo de los catálogos del paisaje de la CAPV, los cuales confluyen en gran medida con el Estudio Medioambiental del PGOU de Alegría-Dulantzi.

Los objetivos de calidad paisajística del estudio medioambiental del PGOU de Alegría son:

- Uso racional e intensivo del suelo, evitando segregación y dispersión urbana. Fomentar estructuras urbanas densas y compactas.
- Proteger la tierra agraria como recurso
- Preservar las condiciones naturales de los cursos fluviales y sus orillas.
- Preservar la vegetación autóctona y las especies de flora amenazada. Garantizar la protección de los hábitats. Velar por la vigilancia del estado de conservación de los hábitats de interés comunitario.
- Proteger y restaurar los principales corredores ecológicos. Evitar la fragmentación de ecosistemas valiosos y corredores ecológicos como cauces fluviales y masas boscosas.
- Preservar del desarrollo urbano y de la intervención antrópica los elementos de interés naturalístico. Especialmente la Red Natura 2000 y la Red de Espacios Naturales protegidos. Contribuir a la mejora del estado de conservación de los espacios Red Natura 2000 y de los Hábitats y taxones vinculados a esta.
- Identificar y delimitar los paisajes de mayor valor. Contribuir a la conservación y restauración de los paisajes naturales. Contribuir a un diseño de las actuaciones adaptado al paisaje y a las características intrínsecas de la zona.
- Protección del patrimonio ecológico
- Garantizar los valores ecológicos, paisajísticos y productivos de las zonas húmedas. Posibilitar su mejora y recuperación.
- Evitar o reducir y controlar la contaminación de la atmósfera, del agua y del suelo con el fin de alcanzar una elevada protección del medio ambiente en su conjunto. Preservar las zonas con vulnerabilidad de acuíferos. Regular los usos y actividades en las zonas inundables. Recuperar suelos que han soportado actividades potencialmente contaminantes.
- Garantizar el saneamiento y tratamiento de aguas residuales. Garantizar el abastecimiento.

- Proteger los bienes de interés cultural. Monumentos histórico- artísticos, zonas arqueológicas y patrimonio.
- Mejora de la calidad acústica en zonas urbanas, reduciendo el número de personas expuestas a niveles de ruido elevados. Cumplimiento de los objetivos de calidad acústica de la normativa vigente.

Por otro lado, los objetivos de los catálogos del paisaje de la CAPV, establecen los siguientes siete objetivos generales:

- Conservación del paisaje: mecanismos dirigidos a la salvaguarda de los valores ambientales, culturales, visuales y perceptivos de un paisaje, para evitar su deterioro o pérdida.
- Mejora paisajística del ámbito urbano: medidas orientadas a dirigir la evolución de un paisaje hacia una situación mejor, especialmente en las periferias de los núcleos urbanos y en sus vías de accesos.
- Mantenimiento, mejora y restauración del paisaje del ámbito rural: conjunto de acciones concebidas con la aspiración de recuperar la percepción visual de un espacio de acuerdo con la existente en un momento anterior a la transformación operada por la actividad humana.
- Articulación armónica de los paisajes, medidas destinadas con atención especial hacia los paisajes más accesibles para el conjunto de la población, así como a los espacios de contacto entre lo urbano y lo rural y entre los ámbitos marino y terrestre.
- Recuperación del paisaje: conjunto de acciones dirigidas a detener la degradación o desaparición de un elemento o conjunto de elementos de un paisaje y restituirlos en las mismas condiciones originales asegurando su pervivencia en el futuro.
- Puesta en valor y protección del paisaje: Actuaciones tendentes a poner en valor los aspectos ambientales, culturales, visuales y perceptivos del paisaje.
- Atribución de valor o creación de un paisaje: Intervención en el territorio dirigida a mejorar las condiciones paisajísticas y/o a crear una nueva imagen en el supuesto de que la imagen propia y original se haya perdido totalmente.

Los objetivos de los catálogos del paisaje de la CAPV se toman como complementarios a los objetivos generales del estudio medioambiental de PGOU de Alegría. Estos últimos, serán la base metodológica para el desarrollo de los objetivos específicos, por tratarse de documentos de planificación paisajística del mismo ámbito territorial

- OG.1 Aprovechamiento agrario
- OG.2 Conservar paisaje
- OG.3 Protección de vegetación autóctona
- OG.4 Protección de los hábitats de interés comunitario
- OG.5 Conservación de cursos fluviales y sus orillas
- OG.6 Recuperación corredores ecológicos
- OG.7 Preservar desarrollo urbano
- OG.8 Protección de bienes de interés cultural
- OG.9 Garantizar los valores ecológicos
- OG.10 Mejora de calidad acústica en zonas urbanas

Los objetivos específicos identificados con el acrónimo “OE”, seguido de un primer digito que se corresponde con el del objetivo general en el que se incluye y un segundo digito que lo diferencia del resto.

Para cada uno de estos objetivos generales, se han descrito los siguientes objetivos específicos:

OG. 1 Aprovechamiento agrario

OE 1.1 Conservación del suelo agrario como recurso principal de producción dentro de la Llanada Alavesa. Evitando la segregación de parcelas y el desaprovechamiento de campos de cultivo.

OG.2 Conservar el paisaje

OE 2.1 Puesta en valor del paisaje natural de la Llanura. Poniendo en valor a los hábitats naturales existentes, no solo en cuanto al suelo agrario sino otorgando importancia a los márgenes fluviales y a la vegetación natural del municipio.

OG.3 Protección de vegetación autóctona

OE 3.1 Recuperación de espacios de vegetación natural dentro de los espacios existentes. Reforestación de hábitats existentes en cerros y junto a márgenes fluviales. En el entorno norte junto al camino, donde todavía persisten más zonas boscosas, y tratando de recuperar pequeñas áreas dentro del ámbito agrario.

OE 3.2 Protección de caminos rurales de la Llanada Alavesa mediante replantación de vegetación, que protejan a los usuarios de las condiciones atmosféricas.

OG.4 Protección de los hábitats de interés comunitario

OE 4.1 Puesta en valor de las balsas de riego existente en los distintos puntos del municipio como puntos de interés.

OE 4.2 Recuperación y restauración de márgenes fluviales en ríos y arroyos de la Llanada, que otorguen hábitats de mayor calidad.

OG.5 Conservación de cursos fluviales y sus orillas

OE 5.1 Potenciar los cursos fluviales que se han visto mermados por el uso del suelo, reduciéndolos a la superficie mínima.

OE 5.2 Medidas de protección en el entorno del canal de Alegría-Dulantzi, que ofrezcan seguridad a la fauna de la zona, o posibiliten la salida del canal si caen en su interior.

OE 5.3 Puesta en valor y recuperación del margen fluvial junto al camino de Santiago ejerciendo de separador de las vías del tren y el ámbito industrial de Alegría-Dulantzi.

OG.6 Recuperación de corredores ecológicos

OE 6.1 Necesidad de generar corredores ecológicos que se han visto mermados por la acción del hombre en el último siglo, donde el desarrollo de los campos de cultivos ha ido restringiendo los hábitats naturales. Corredores ecológicos que se apoyen en elementos naturales existentes como cerros o arroyos.

OE 6.2 Creación un recorrido norte-sur, conectando los la zona forestal del sur del municipio, con el norte del municipio donde se encuentran zonas de vegetación natural.

OG.7 Preservar el desarrollo urbano

OE 7.1 Limitar el crecimiento urbano de los concejos de Alegría y Egileta, aprovechando las

parcelas vacías existentes o promoviendo la rehabilitación de construcciones existentes.

OE 7.2 Limitar el crecimiento de las áreas industriales, aprovechando las edificaciones existentes abandonadas o en mal estado. Limitando la edificación de nuevos edificios industriales.

OG.8 Protección de los bienes de interés cultural

OE 8.1 Potenciar la restauración de áreas y bienes de interés cultural que se encuentran en el municipio. Al norte del municipio, junto a las vías del tren recorre un tramo del camino del Santiago, que no encuentra una buena conexión con el área urbana de Alegría. Plantear un desdoblamiento del camino que entre a Alegría desde el este, pasando por el Castro de Henaio.

OE 8.2 Fomentar la conexión con la ermita de Nuestra Señora de Ayala desde el ámbito urbano de Alegría. Adecuar el entorno norte de la ermita, donde se dispone de un área de parking y un camino hasta una balsa de riego.

OE 8.3 Al este del municipio, se encuentra el área del Castro de Henaio, que cuenta con un cerro que otorga vistas a parte de la Llanada Alavesa. Mejorar el acceso y el entorno natural del cerro para explotar el potencial del lugar.

OE 8.4 Fomentar la conexión del Vasco-Navarro con el entorno de Egileta y la conexión con el puerto de Azazeta. Poniendo en valor la iglesia de San Román, mejorando su conexión con los caminos rurales del entorno.

OE 8.5 Dar valor al camino GR 25 a su paso por Egileta, como zona de esparcimiento para descansar en el camino que recorre los pies de la montaña a su paso por la Llanada.

OG.9 Garantizar los valores ecológicos

OE 9.1 Promover el cuidado del entorno natural que forma el municipio de Alegría-Dulantzi. Con la concienciación en cuento al reciclaje, sobre todo en los ámbitos urbanos de Alegría y Egileta.

OG.10 Mejora de la calidad acústica en las zonas urbanas

OE 10.1 Proteger sobre todo el entorno urbano de Alegría de las zonas industriales y la red de ferrocarril, mediante la plantación de árboles en los entornos naturales disponibles. Con el fin de crear barreras naturales, que a su vez limiten la visión de estos entornos más “negativos”.

5.2. CRITERIOS Y DIRECTRICES DE GESTIÓN DEL PAISAJE

El reestudio de las Directrices de ordenación del territorio (DOT) de febrero de 2012 define una serie de criterios referentes al paisaje que deberían ser tenidos en cuenta a la hora de abordad cualquier tipo de actuación que tenga incidencia sobre el paisaje de Alegría. Se transcribe, a continuación, el epígrafe completo:

F. CRITERIOS REFERENTES AL PAISAJE

f.1.Estudios de paisaje

f.1.1. La elaboración del Catálogo de Paisajes Singulares y Sobresalientes y la Cartografía de Paisaje de la CAPV aportan un referente metodológico para el análisis y la valoración del paisaje y una primera identificación de los elementos y áreas de nuestro territorio cuyo paisaje es más valioso.

f.1.2. Este trabajo será la base para la incorporación del paisaje a los PTPs que identificarán, caracterizarán y valorarán y los tipos y unidades de paisaje, así como las cuencas visuales existentes en sus respectivos ámbitos, y establecerán los objetivos de calidad paisajística de cada unidad, así como las acciones de ordenación, gestión y protección a desarrollar en cada tipo de paisaje.

f.1.3. Los Planes Territoriales Parciales y los Planes Municipales desarrollarán en sus ámbitos estudios del paisaje atendiendo a los siguientes parámetros:

f.1.3.1. La estructura paisajística, definida por la amplitud de vistas y las distancias al horizonte, la identificación de las zonas de alta incidencia visual, las geometrías de los elementos lineales y de los polígonos que delimitan los diferentes usos, las alineaciones y pautas definidas por elementos naturales o artificiales, así como la morfología del terreno y las características del relieve.

f.1.3.2. La textura del paisaje, determinada por los usos del suelo y su distribución, los colores y formas de los distintos elementos y su disposición en relación con los elementos estructurales, las densidades de los distintos usos, así como las características morfológicas y tipológicas de los núcleos de población y de las construcciones aisladas.

f.1.3.3. Los elementos singulares, tales como formaciones vegetales sobresalientes, áreas de cultivo y espacios agrarios singulares, monumentos, hitos topográficos dominantes, etc., y en general, cualquier elemento que dota al paisaje de un carácter especial y diferenciado.

f.1.4. Una vez definidos los tipos de paisaje, el proceso de valoración se desarrollará mediante técnicas de participación pública de acuerdo a la definición de paisaje proporcionada por el Convenio Europeo del Paisaje: "Cualquier parte del territorio tal como la percibe la población". Se determinará, asimismo, la fragilidad o el nivel de visibilidad de cada área de paisaje.

f.1.5. Para cada unidad de paisaje identificada, caracterizada y valorada se establecerán los objetivos de calidad correspondientes, que podrán ser: la conservación y el mantenimiento del paisaje existente considerándolo siempre un elemento dinámico, la restauración del paisaje a sus condiciones previas, su mejora a partir de la introducción de nuevos elementos y de la gestión de los existentes, la creación de un nuevo paisaje o una combinación de los anteriores.

f.1.6. En función de los objetivos de calidad establecidos y la diferencia existente entre la situación inicial y la definida por los objetivos se desarrollarán las medidas y actuaciones necesarias para lograr esos objetivos de calidad.

f.1.7. Estas actuaciones incluirán, al menos, la catalogación de los paisajes de valor paisajístico alto o muy alto, el establecimiento de normas de integración paisajística, y guías para una adecuada ordenación del paisaje y la definición de un programa de actuaciones en materia de paisaje.

f.1.8. En tanto que no se hayan desarrollado los instrumentos de análisis y gestión del paisaje que prevé la futura Ley del Paisaje tales como los Catálogos, Directrices y Planes de Acción, serán los planes municipales y los PTPs en sus revisiones y modificaciones quienes apliquen en sus ámbitos los trabajos definidos en los puntos anteriores.

f.2. Criterios generales para la actuación sobre el paisaje:

f.2.1. El paisaje actuará como criterio condicionante de los nuevos crecimientos urbanos y de la implantación de las infraestructuras. Los planes que prevean los crecimientos urbanos y los planes y proyectos de infraestructuras contendrán un estudio sobre la incidencia de la actuación en el paisaje, el cual se incluirá en los estudios de evaluación conjunta de impacto ambiental.

f.2.2. En cualquier caso, se considera que toda actuación que se desarrolle en el territorio debe cumplir unos requisitos básicos de integración paisajística que respeten los elementos más importantes de la estructura visual del territorio. Para ello se tendrán en cuenta los siguientes criterios

generales para la protección del paisaje:

f.2.2.1. Evitar alterar la pendiente natural de los terrenos de tal modo que esta no se modifique o quede oculta por la altura de las construcciones.

Es importante la adecuación a la topografía del terreno, tanto del perfil edificado como del parcelario, de la red de caminos y de las infraestructuras lineales.

f.2.2.2. Impedir la construcción sobre elementos dominantes o en las crestas de montañas, bordes de acantilados y zonas culminantes del terreno salvo en los casos de infraestructuras de utilidad pública que deban necesariamente ocupar dichas localizaciones sin alternativas posibles.

f.2.2.3. Preservar los elementos topográficos preexistentes, evitándose la eliminación de laderas y resaltes del relieve, la cubrición de cauces naturales, la desaparición de muros, bancales, alineaciones de arbolado y setos vivos, caminos tradicionales, etc., salvo de forma puntual y con las acciones de integración y restauración necesarias para no deteriorar la calidad paisajística.

f.2.2.4. Procurar mantener la vegetación y el arbolado preexistentes, y en caso de desaparición, establecer las medidas compensatorias que permitan mantener la textura y la escala de compartimentación original de los terrenos.

f.2.2.5. Limitar el desarrollo de actuaciones que den como resultado la obstrucción de vistas, especialmente las que oculten elementos paisajísticos singulares y vistas escénicas, reduzcan el campo visual o compartimenten unidades de paisaje preexistentes o rompan la secuencia visual que se percibe al circular por las vías de comunicación, particularmente por aquellas de carácter paisajístico.

f.2.2.6. Preservar los hitos y elevaciones topográficas, manteniendo su visibilidad y reforzando su presencia como referencias visuales del territorio. Los cabos y promontorios que se adentran en el mar son uno de los elementos más singulares y valiosos del paisaje costero del País Vasco y su preservación como espacios de disfrute escenográfico y como hitos de referencia del paisaje costero es esencial para este territorio.

f.2.2.7. Considerar las posibilidades de mantenimiento de los paisajes agrarios característicos de los espacios rurales del País

Vasco (campiñas, viñedos, cultivos de huertas, bosquetes, etc.), aunque solo sea por su contribución a la variedad del paisaje, prestando especial atención a la mezcla de texturas y a la singular geometría que proporciona el mosaico de usos que hace singulares estos ámbitos del territorio vasco.

f.2.2.8. Mantener las perspectivas que ofrecen los conjuntos urbanos históricos, típicos o tradicionales, y el entorno de carreteras y caminos de carácter pintoresco, no admitiendo la construcción de cerramientos, edificaciones u otros elementos cuya situación o dimensiones limiten el campo visual o desfiguren sensiblemente tales perspectivas.

f.2.2.9. Cualquier actuación con incidencia en el territorio:

a) Integrará la vegetación y el arbolado preexistentes, y en caso de desaparición, por ser posible conforme a su regulación sectorial, establecerá las medidas compensatorias que permitan conservar la textura y la cantidad de masa forestal de los terrenos.

b) Conservará el paisaje tradicional de la flora y la cubierta vegetal y potenciará las especies autóctonas propias de etapas maduras de la sucesión y aquellas con capacidad de rebrote después de incendios.

c) Utilizará especies adecuadas a las condiciones edafoclimáticas de la zona y, en general, que requieran un bajo mantenimiento.

f.2.2.10. Los métodos de ordenación forestal y tratamientos silvícolas potenciarán la presencia de arbolado de dimensiones y vigor que reflejen la calidad real del territorio. Se evitarán tratamientos silvícolas que perpetúen masas forestales de baja calidad. Asimismo, al abrir o repasar caminos en suelo forestal se prestará especial atención a la recuperación del paisaje, tanto en su plataforma como en taludes.

f.2.2.11. Las construcciones emplazadas en las inmediaciones de bienes inmuebles de carácter artístico, histórico, arqueológico, típico o tradicional han de armonizar con ellos, aun cuando en su entorno solo haya uno con esas características. Los estudios de paisaje identificarán tales inmuebles en el inventario de recursos paisajísticos y delimitarán los entornos afectados.

f.2.2.12. Dentro del papel fundamental del caserío en la conformación de nuestro paisaje, ante la pérdida del uso agropecuario en los caseríos existentes y frente a la construcción de nuevos edificios, se propugnarán una política de rehabilitación edificatoria y un mejor aprovechamiento de la edificación, posibilitando incluso su división en varias viviendas siempre que no se altere la morfología, el carácter y la volumetría del edificio original.

f.3. Paisaje y pequeños núcleos de población:

f.3.1. La Ley 2/2006 de 30 de junio, de Suelo y Urbanismo del País Vasco, aporta algunos elementos fundamentales para preservar el carácter y la imagen de los núcleos rurales como un elemento fundamental para preservar el atractivo global del territorio y como factor determinante de su potencial de desarrollo.

f.3.2. Hacia el futuro es preciso vincular de forma más estrecha el desarrollo de los pequeños núcleos de población con la preservación de su imagen tradicional y la conservación de los paisajes del entorno en ausencia de explotaciones agrarias.

f.3.3. Se propugnarán una política prioritaria de rehabilitación y un mejor aprovechamiento de la edificación existente en los pequeños núcleos.

f.3.4. Así, las actuaciones en los pequeños núcleos de población, además de adecuarse al carácter de los asentamientos preexistentes en cuanto a morfología, volumetría y materiales, deberán vincularse al mantenimiento de la calidad del suelo y del paisaje del territorio de su entorno.

f.3.5. Son criterios generales para el tratamiento paisajístico de los pequeños núcleos de población, además de lo dispuesto en la legislación urbanística:

f.3.5.1. Adoptar estructuras y tipologías que no distorsionen la morfología del núcleo, respetando, sobre todo, el tamaño medio y la disposición de la parcelación dominante.

f.3.5.2. Se deberá preservar la malla viaria, en especial en aquellos casos en que esta sea producto de la organización primigenia del asentamiento y responda a estructuras con escasa capacidad y marcado carácter rural.

f.3.5.3. Se realizará un estudio pormenorizado de sus bordes exteriores, al objeto de asegurar la preservación de la imagen tradicional de los núcleos.

f.3.5.4. Se regularán los modos de implantación de las edificaciones, adecuándose al carácter aislado o entre medianeras característico de cada caso de acuerdo con la estructura y forma del agregado definida para cada ámbito, justificándose, en su caso, la ordenación tipológica de vivienda con carácter distinto a la dominante en el núcleo existente.

f.3.5.5. Se definirán las condiciones edificatorias que, desde el punto de vista estético, tipológico y de las densidades producidas resulten plenamente integradas en las características morfológicas de cada núcleo.

f.3.5.6. La ordenación de los pequeños núcleos de población tenderá a integrar los elementos ya

existentes de forma que mantenga dentro de sus parámetros la mayoría de las construcciones actuales, y en especial, aquellas dignas de ser conservadas y que justifican la delimitación del ámbito como núcleo rural.

f.4. Actuaciones de mejora paisajística:

f.4.1. Los PTPs identificarán los ámbitos prioritarios para desarrollar Programas de

Restauración Paisajística en ámbitos con un elevado grado de deterioro o con gran incidencia en la percepción del territorio. Establecerán, asimismo, los criterios básicos de actuación de estos programas para que se desarrollen desde la escala local o metropolitana.

f.4.2. El desarrollo de los proyectos de articulación y renovación urbana asociados a los Ejes de Transformación incorporará programas de mejora paisajística y de la imagen urbana.

f.4.3. Los PTPs y las actuaciones sectoriales identificarán las oportunidades para incorporar las manifestaciones artísticas a la mejora de la imagen del territorio, prestando especial atención a las posibilidades para restaurar ámbitos deteriorados.

f.4.4. Los Planes Municipales incorporarán a sus programas de actuación el desarrollo de Programas de Imagen Urbana, destinados a mejorar la calidad y el atractivo de los espacios clave de las zonas urbanizadas y sus entornos. Se consideran prioritarios para el desarrollo de estas iniciativas las ciudades capitales, las cabeceras y los centros históricos.

f.4.5. El planeamiento municipal diseñará una estructura urbana adecuada para la integración paisajística de los núcleos de población en relación con el medio físico que los rodea, estableciendo una definición cualificada de las características de los bordes urbanos, de su silueta y de los puntos de conexión a las infraestructuras de comunicación supramunicipales.

f.4.6. El planeamiento municipal establecerá unas condiciones edificatorias que desde el punto de vista estético y tipológico resulten plenamente integradas en las características morfológicas de cada núcleo o zona de la ciudad.

Definirá la regulación necesaria de los espacios públicos, y muy especialmente del viario, al objeto de cuidar las perspectivas paisajísticas del espacio urbano, considerándolo un factor fundamental en la dimensión de las aceras, el ajardinamiento y los tipos de sección de vial y su relación con la edificación que conforma sus fachadas. Se prestará especial atención a la inclusión de los elementos valiosos del entorno (laderas y montañas, zonas marinas, etc.) en la escena urbana, así como a la preservación de las posibilidades de que estas puedan ser visualizadas desde los espacios construidos.

Como complemento a estos criterios, se añade un listado adicional creado a partir de la consulta de diferentes instrumentos de ordenación territorial, de las aportaciones recibidas en los diferentes foros de participación ciudadana y del conocimiento técnico del equipo redactor:

Criterios y directrices generales:

- Prevalecer las técnicas y criterios que hagan más sostenibles las intervenciones paisajísticas.
- Minimizar las afecciones paisajísticas que generan los elementos discordantes que no se correspondan con el carácter del paisaje mediante la búsqueda de emplazamiento de escasa visibilidad, el uso de espacios ya intervenidos, conservación o recuperación de setos y pantallas vegetales.
- Mejorar la conectividad entre diferentes unidades de paisaje, manchas de vegetación espontánea, rodales aislados de vegetación autóctona (corredores ecológicos, elementos lineales de vegetación, cursos de agua, cortafuegos, …).

- Conservar y recuperar los elementos singulares del paisaje:
    - Vegetación arbustiva u otros sistemas tradicionales de separación en lindes de fincas agrícolas o ganaderas.
    - Senderos y caminos.
    - Cauce y vegetación de ribera
    - Árboles aislados en entornos agrícolas.
    - Manchas de vegetación espontanea.
    - Bordas.

En cuanto a la gestión de estos elementos singulares se recomienda:

- Senderos y caminos:
    - Evitar, la apertura de nuevos caminos, tratando priorizar el uso, la recuperación y el acondicionamiento de las infraestructuras ya existentes. En los que se deba trazar nuevos caminos, se adoptaran en lo máximo posible a la topografía.
    - Evitar las obras de mejora en caminos y sendas transitadas, que implique la perdida de los elementos propios de los bordes y del firme del camino, en caso de tener un valor cultural y paisajístico.
    - Conseguir que los usuarios de los caminos rurales tengan acceso visual a aquellos paisajes o partes del mismo con cualidades más naturales, así como el acceso a los lugares que se consideren más representativos.

- Cierres, regular la tipología y utilizar preferentemente cierres:
    - Vegetales.
    - De piedra seca.
    - Que mantengan regularidad longitudinal.
    - Que permitan el paso y no supongan peligro para la fauna.

- Cauce y vegetación de ribera:
    - Evitar los terraplenes que afecten a los espacios fluviales.
    - A la hora de ejecutar medidas para el mantenimiento y recuperación de la vegetación de ribera, se procurará:
        - Realizar estaquillados en la banda de salicáceas y plantaciones densas y a raíz profunda.
        - Instalar cierres o vallados temporales en las zonas de nueva plantación, donde exista un uso intensivo del espacio, hasta que se consolide el porte de la vegetación arbórea.

6. GESTIÓN DEL PAISAJE

6.1. ACCIONES ENMARCADAS EN EL PLAN DE INFORMACIÓN Y PARTICIPACIÓN

Las acciones enmarcadas en el plan de información y participación son habitualmente procesos que van asociadas a más de una de las fases del plan de acción. En esta fase de planificación se contemplan tres actuaciones:

- La ejecución de las encuestas y entrevistas.
- La celebración de un taller participativo abierto a la ciudadanía en general.
- Una comisión municipal de seguimiento.

A continuación, se describen las diferentes actuaciones y conclusiones alcanzadas:

6.1.1. ENCUESTAS Y ENTREVISTAS

En esta primera fase de participación, se ha realizado una encuesta genérica a la población. En esta encuesta se realiza una pequeña introducción al Plan de Acción, con la descripción del contenido del plan y las unidades de paisaje de las que se compone.

Se han registrado un total de 35 encuestas:

- Online
  - 15 encuestas.
- Físico
  - 12 en la casa de cultura de Alegría.
  - 8 en Egileta.

El perfil de las personas encuestadas que han participado es:

- Género femenino (71,43%) frente al género masculino (29,57%).
- Con una edad comprendida principalmente entre los 50-65 años (54,28%) de los encuestados, 30-50 (34,28%) y entre los 18-30 (11,42%).
- El 88,57% de los encuestados reside habitualmente en el municipio de Alegría-Dulantzi. De los cuales el 80,64% residen en la población de Alegría y el 19,36% residen en la población de Egileta. El 11,43% de los encuestados reside en el municipio de forma ocasional.

Se resumen, a continuación, las respuestas obtenidas:

Pregunta 1

¿De qué forma y en qué momentos disfrutas del municipio?,¿qué tipo de actividades realizas?

Las respuestas más frecuentes a esta respuesta pasan por hacer uso de los distintos servicios dentro de ambas poblaciones (comercios, bares, …) y paseos por los senderos y parcelarias del municipio y por la unidad de las laderas forestales.

- Conclusión**:** En general se hace un uso del municipio muy variado, el uso es marcadamente de carácter de ocio y un gran uso de los espacios naturales de los que se dispone.

Siendo ambos usos de gran importancia para el funcionamiento del municipio, por la generación de actividades dentro de las áreas urbanas y del mantenimiento del buen estado de los caminos para uso de los caminantes.

Pregunta 2

¿Disfrutas del entorno urbano?,¿o te gusta moverte por los caminos y montes del municipio?

La respuesta más habitual a esta pregunta es el uso de ambos entornos, aunque se destaca el uso de los senderos y montes del municipio.

- Conclusión: Como en la primera pregunta de la encuesta, se destaca el uso claro de las áreas urbanas donde se encuentran las actividades del municipio, pero se destaca la importancia con la que cuenta los espacios naturales que dispone el municipio.

Pregunta 3

¿Qué opinión te merece el paisaje del municipio de Alegría-Dulantzi? (entorno urbano, campos de la Llanada, patrimonio…)

En líneas generales la gente valora positivamente el paisaje del municipio, aunque podría mejorarse. Se trata como punto a mejorar el mantenimiento de zonas verdes, que se encuentran descuidadas.

- Conclusión: Los encuestados creen que el paisaje del municipio cuenta con un gran valor, debido a la variedad de paisajes que contiene, urbano, agrícola, montañoso. Se destaca que se podría realizar un mejor mantenimiento de algunos espacios del municipio ya que algunos espacios se encuentran degradados o en mal estado ante la falta de cuidados de los mismos.

Pregunta 4

¿Consideras que tiene alguna particularidad que lo diferencie del resto?

La pregunta cuenta una división en las respuestas, con gente que no considera que exista ninguna particularidad. Por otro lado, la gente cree que cuenta con alguna particularidad, definen la zona sur del municipio donde se encuentran los montes de Vitoria como punto de interés.

- Conclusión: La principal particularidad que se observa en el municipio es la presencia de los Montes de Vitoria en el sur del municipio, que cuenta con un gran valor natural y medioambiental. Es un valor que se obtiene del contraste existente con el entorno de llanada en el que se encuentra el municipio.

Pregunta 5

¿Qué es para ti lo mejor del paisaje del municipio de Alegría-Dulantzi?

La gran mayoría de los encuestados opina que los montes de Vitoria, y el paisaje de camino y parcelarias son lo mejor del paisaje del municipio. También se hace referencia a los puntos con patrimonio como la ermita de Nuestra Señora de Ayala o el Castro de Henaio.

- Conclusión: Como en preguntas anteriores, se puede observar la gran importancia que otorgan los encuestados a los Montes de Vitoria. Aunque aparecen dentro de las respuestas otros puntos interesantes donde se encuentran los principales puntos de patrimonio del municipio, como es el Castro de Henaio o la Ermita de Nuestra Señora de Ayala, al norte del municipio.

Pregunta 6

¿Existen en tu opinión zonas degradadas o de grave deterioro visual que afecten al municipio?

Con las respuestas recogidas se observa que no se encuentran, según la población, zonas gravemente degradadas. Si hay puntualizaciones a tener en cuenta, como el molino de Egileta, o la mejora del mantenimiento de algunos caminos y zonas de esparcimiento, o el impacto visual de la industria en el área urbana.

- Conclusión: La principal preocupación de los encuestados se observa en el mantenimiento de los caminos y senderos del municipio, dado el gran uso que se hace de ellos por los vecinos del municipio. Así mismo, en la población de Egileta existe preocupación por el viejo molino que se encuentra en desuso y en mal estado. Por otro lado, se obtiene de los resultados la preocupación por el impacto visual de la industria desde ciertos puntos del territorio, y su afección al municipio.

Pregunta 7

¿Consideras que existen suficientes zonas de vegetación en el entorno de la Llanada Alavesa?

La mayor parte de la población del municipio considera suficientes las zonas de vegetación que existen en el entorno de la Llanada Alavesa.

- Conclusión: No se observa por parte de la población del municipio una preocupación importante en relación con las zonas de vegetación del municipio.

Pregunta 8

¿Crees que existe desconexión entre distintas áreas de valor natural?

En líneas generales, la mayor parte de los encuestados considera que existe desconexión entre las áreas de valor natural existentes en el municipio.

- Conclusión: Pese a que la gente considera suficientes las zonas de vegetación existentes en el municipio, si se encuentra una preocupación en la desconexión que existe entre estas áreas de valor natural.

Pregunta 9

¿Crees que el uso agrícola dificulta el mantenimiento de áreas de valor natural?

Dentro de las respuestas ofrecidas por las encuestas, la respuesta más habitual es que el uso agrícola no dificulta el mantenimiento de las áreas de valor natural existentes en el municipio. Otros encuestados consideran que no es el uso agrícola el que afecta, sino la gestión y el mantenimiento de cauces de los ríos o zonas de unión con áreas de valor natural.

- Conclusión: La mayor parte de los encuestados no considera de relevante que el uso agrícola afecte directamente al mantenimiento de áreas de valor natural dentro del municipio. Si se refleja en algunos encuestados, que creen importante que se debería hacer un buen control de los márgenes de las parcelas, sobre todo en los encuentros con cauces de los ríos y acequias, o las zonas naturales que se encuentran en el municipio. Ya que el mantenimiento de algunos de estos linderos, afecta al estado de las áreas de valor natural.

Pregunta 10

¿Qué te parecen los senderos del municipio de Alegría-Dulantzi? ¿Se encuentran en buen estado?

En líneas generales la gente se muestra positiva con los caminos y senderos que existen en el municipio. Se encuentran en buen estado la mayoría de ellos, y no precisan de ninguna actuación.

Si que hay encuestados que comentan que podría mejorarse el mantenimiento de alguno de los caminos.

- Conclusión: Con las respuestas obtenidas, el estado general de los caminos es bueno, aunque sí debería cuidarse más el mantenimiento de algunos. Dichos caminos se encuentran más cercanos al entorno urbano, donde algunos usuarios echan basura que no es recogida.
  Algunos vecinos señalan que, en algunos caminos de parcelaria, el mantenimiento de los agricultores en los linderos, hace que desaparezca parte de la vegetación que separa el camino de las parcelas.

Pregunta 11
¿Recuerdas viejos caminos o itinerarios que hayan desaparecido y consideras que podrían recuperarse?

En general la gente no tiene recuerdo de que haya caminos que hayan desaparecido o que puedan recuperarse.

- Conclusión: Por las respuestas de los encuestados, no existen caminos que se hayan perdido con el paso del tiempo, o caminos que puedan recuperarse en la actualidad.

Pregunta 12
¿Qué te parece el impacto de la industria en el entorno urbano de Alegría? ¿Es perjudicial?

La preocupación principal de los encuestados pasa por el mal estado de algunas de las industrias, donde se destacada que algunas están obsoletas, o que tienen aspecto de abandono. Otros encuestados destacan que la imagen industrial que ofrece es positiva porque es donde trabaja parte de la gente del municipio.

- Conclusión: La actividad industrial en sí misma no presenta una preocupación para los encuestados, ya que es una fuente de trabajo importante para el municipio. Lo que más preocupa a algunos de los encuestados es la imagen que algunas de las industrias ofrecen a los visitantes, por el mal estado de algunas de las fábricas. Siendo algunas de estas el escaparate principal del municipio.

Pregunta 13
¿Cuenta el municipio de Alegría-Dulantzi con elementos de patrimonio de interés cultural? ¿Crees que se podría incrementar el interés en estos puntos?

La mayoría de los encuestados hacer alusión a los Ermita de Nuestra Señora de Ayala y al Castro de Henaio, como algunos de elementos de patrimonio más importantes del municipio. Algunos de los usuarios destacan la presencia de otros elementos, que deberían ponerse en valor.

- Conclusión: El municipio cuenta con elementos de interés cultural en distintas partes de su territorio, siendo la ermita y el castro de Henaio, los puntos más señalados. La población y los visitantes desconocen la existencia de algunos de estos elementos por la desconexión con los mismos.

Pregunta 14
¿Cómo es la relación del municipio con los montes de Vitoria? ¿Podría mejorarse?

En líneas generales los encuestados hacen alusión a la necesidad de plantear mejoras en las conexiones existentes con los montes de Vitoria, por medio de la presencia de más bidegorris para ciclistas, limpieza de algunos caminos en el monte u organización de excursiones.

- Conclusión: La cantidad de caminos que recorren el municipio es amplio, en su mayoría se encuentran en buen estado. La organización de excursiones como reclamo para la visita a los bosques de vitoria se plantea como una solución buena para incrementar las visitas.

Pregunta 15

A continuación, indique lo que consideras relevante dentro del paisaje del municipio de Alegría-Dulantzi y que no se vea reflejado en la encuesta:

En general, los encuestados hacen referencia a potenciar algunos de los puntos más importantes del municipio, como es el patrimonio cultural (ermita de Nuestra Señora de Ayala y castro de Henaio), o la mejora de la infraestructura verde dentro del municipio. El mantenimiento de la industria para la mejora visual del municipio por algunas de las industrias en mal estado.

En las respuestas ofrecidas por parte de los vecinos de la población de Egileta, se observa la preocupación por el futuro parque eólico que está proyectado para los montes de vitoria. El impacto ambiental y visual en el entorno del municipio de Alegría-Dulantzi.

6.1.2. TALLER PARTICIPATIVO ABIERTO A LA CIUDADANÍA

El jueves 2 de marzo a las 19.00 horas, se realiza un taller abierto a la ciudanía, en la casa de cultura de Alegría-Dulantzi. Por parte del ayuntamiento de Alegría-Dulantzi, se lanzan distintos avisos a la población interesada, desde distintas redes sociales, boletín informativo del municipio y la web municipal.

OBJETIVO

Se trata del primer taller participativo físico durante la redacción del Plan de Acción del Paisaje del municipio de Alegría-Dulantzi, hasta la fecha se habían organizado sesiones con los distintos agentes del ayuntamiento y las encuestas generales realizadas.

Por ello, el objetivo principal de la cita es que la gente que acuda entienda el objetivo que tiene el plan de acción, y conocer de mano de la población del municipio la visión que tienen de su territorio.

METODOLOGÍA

Durante la sesión se programan varios puntos claramente diferenciados, a fin de conseguir los mejores resultados para la redacción del PAP.

En una primera parte, se realiza una pequeña presentación sobre los planes de acción del paisaje, sus objetivos principales y su alcance. Se trata de una pequeña presentación de 15 minutos, donde se plantea parte del análisis que se ha realizado para el municipio con la creación de las diferentes unidades del paisaje y los objetivos generales a tratar durante la sesión.

En una segunda parte, el protagonismo de la sesión pasa a tenerlo los participantes en la sesión, donde divididos en grupos, se tratarían las distintas unidades del paisaje. Hasta el momento la redacción del plan de acción había pasado por una interacción con un enfoque más general sobre el conjunto del municipio.

El objetivo de esta actividad, es que por las cuatro unidades del paisaje que se han propuesto para el plan de acción (Unidad Urbana de Alegría, Unidad Urbana de Egileta, Unidad de la Campiña de la Llanada Alavesa y Unidad de las Laderas forestales). El trabajo se desarrollaría en pequeños grupos (4-5 personas) para cada una de las unidades, de esta manera se podrían conseguir tratar

de una manera más específica las unidades y sacar resultados más objetivos para la redacción del plan de acción.

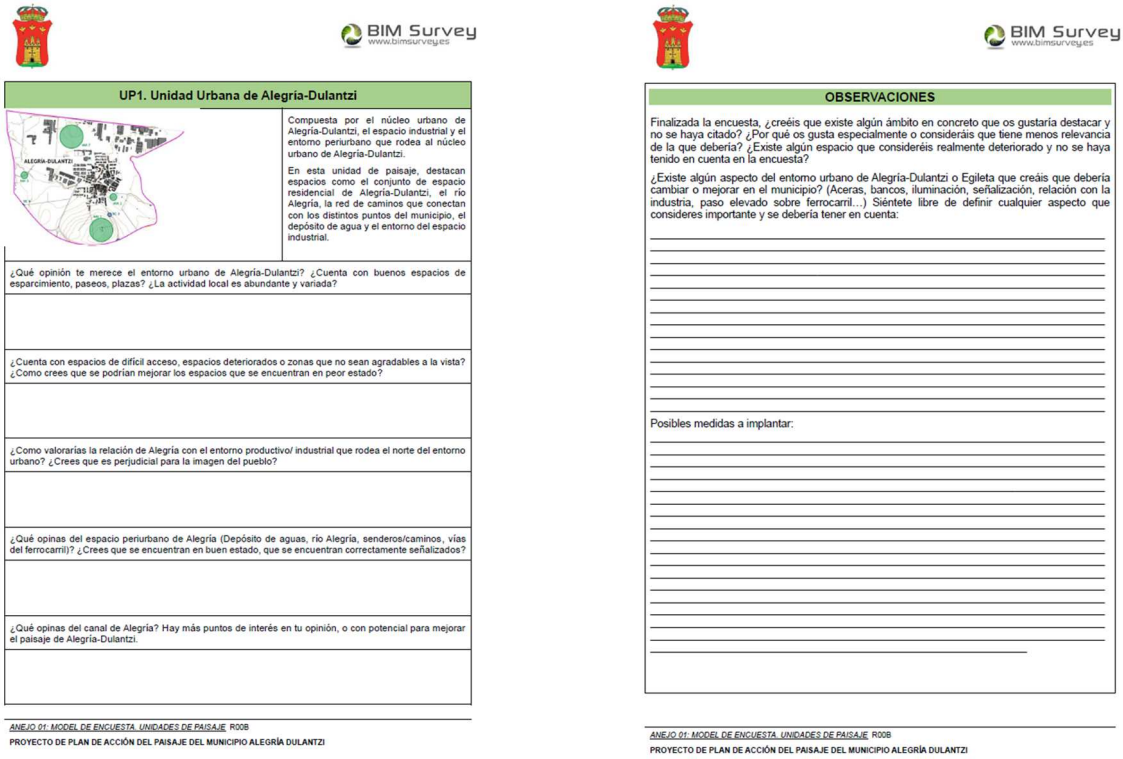

UP1. Unidad Urbana de Alegria-Dulantzi

Compuesta por el núcleo urbano de Alegría-Dulantzi, el espacio industrial y el entorno periurbano que rodea al núcleo urbano de Alegría-Dulantzi.

En esta unidad de paisaje, destacan espacios como el conjunto de espacio residencial de Alegría-Dulantzi, el río Alegría, la red de caminos que conectan con los distintos puntos del municipio, el depósito de agua y el entorno del espacio industrial.

¿Qué opinión te merece el entorno urbano de Alegría-Dulantzi? ¿Cuenta con buenos espacios de esparcimiento, paseos, plazas? ¿La actividad local es abundante y variada?

¿Cuenta con espacios de difícil acceso, espacios deteriorados o zonas que no sean agradables a la vista? ¿Como crees que se podrían mejorar los espacios que se encuentran en peor estado?

¿Como valorarías la relación de Alegría con el entorno productivo/ industrial que rodea el norte del entorno urbano? ¿Crees que es perjudicial para la imagen del pueblo?

¿Qué opinas del espacio periurbano de Alegría (Depósito de aguas, río Alegría, senderos/caminos, vías del ferrocarril)? ¿Crees que se encuentran en buen estado, que se encuentran correctamente señalizados?

¿Qué opinas del canal de Alegría? Hay más puntos de interés en tu opinión, o con potencial para mejorar el paisaje de Alegría-Dulantzi.

ANEJO 01: MODEL DE ENCUESTA. UNIDADES DE PAISAJE R00B
PROYECTO DE PLAN DE ACCIÓN DEL PAISAJE DEL MUNICIPIO ALEGRÍA DULANTZI

OBSERVACIONES

Finalizada la encuesta, ¿creéis que existe algún ámbito en concreto que os gustaría destacar y no se haya citado? ¿Por qué os gusta especialmente o consideráis que tiene menos relevancia de la que debería? ¿Existe algún espacio que consideréis realmente deteriorado y no se haya tenido en cuenta en la encuesta?

¿Existe algún aspecto del entorno urbano de Alegría-Dulantzi o Egileta que creáis que debería cambiar o mejorar en el municipio? (Aceras, bancos, iluminación, señalización, relación con la industria, paso elevado sobre ferrocarril...) Siéntete libre de definir cualquier aspecto que consideres importante y se debería tener en cuenta:

Posibles medidas a implantar:

ANEJO 01: MODEL DE ENCUESTA. UNIDADES DE PAISAJE R00B
PROYECTO DE PLAN DE ACCIÓN DEL PAISAJE DEL MUNICIPIO ALEGRÍA DULANTZI

Encuesta tipo para cada unidad de paisaje

Por último, se trabajaría en una breve puesta en común de los trabajos realizados por grupos, para conocer la visión de algunos de los demás participantes y la posibilidad de añadir distintos aspectos a los ya recogidos.

La duración de la sesión se plantea en torno a 1:30 – 2:00 horas.

CONCLUSIÓN

Debido a la poca participación por parte de la población del municipio, se ven modificados los objetivos de la sesión. A fin de sacarle rendimiento a la sesión y por la gente que ha acudido a la reunión, la primera parte de la sesión se plantea de la misma forma que la planteada. Se realiza una pequeña presentación para poner en contexto y conocer los alcances del plan de acción a los presentes.

En una segunda parte de la reunión, como se planteaba una presencia mayor de gente, se da un enfoque más privado a la reunión. Se genera una fase de dialogo con los participantes, sobre las cuatro unidades del paisaje planteadas y los distintos que puedan surgir en cada una de ellas.

El objetivo de la reunión no se ha conseguido plenamente, ya que se esperaba una mayor afluencia de personas. Si que se otorgan distintas visiones de algunos de los puntos tratados y se añaden puntos que no se habían tenido en cuenta en un primer análisis del territorio.

7. GESTIÓN DEL PAISAJE; PROGRAMA DE ACTUACIÓN

7.1.1. ACCIONES ENMARCADAS EN EL PLAN DE INFORMACIÓN Y PARTICIPACIÓN

7.1.1.1. REUNIÓN CON LOS AGENTES MUNICIPALES

La reunión tiene lugar el lunes 17 de julio a las 12:30 en las dependencias municipales y tiene una duración aproximada de 1 hora.

OBJETIVOS

- Contrastar los objetivos fijados en la fase de planificación.
- Determinar y priorizar las actuaciones que se van a llevar a cabo en el Plan de Acción del Paisaje.

PARTICIPANTES

En la reunión están los siguientes técnicos del ayuntamiento:

- El alcalde del municipio de Alegría-Dulantzi.
- El técnico de medioambiente.
- El arquitecto municipal.

DESARROLLO

La reunión comienza con una pequeña introducción para presentar a los asistentes los objetivos definidos en el Plan de Acción del Paisaje. Se presentan los objetivos de calidad del paisaje para cada unidad de paisaje.

Se plantea una mesa redonda entre los asistentes para que se propongan aquellas medidas que plantearían de cara a alcanzar los objetivos de calidad paisajística en cada una de las áreas. Con este ejercicio se pretende incorporar las aportaciones de los participantes en la sesión y contrastar tanto los objetivos como las medidas predefinidas por el equipo redactor.

CONCLUSIÓN

El objetivo de la reunión es satisfactorio, ya que durante el transcurso de la reunión se definen los objetivos generales y específicos finales de calidad paisajística, que se proponen desde el equipo redactor.

Finalmente se presentan los objetivos específicos de calidad paisajística definidos en 9 objetivos generales:

- **OG.1 APROVECHAMIENTO AGRARIO**
  - **OE.1.1** CONSERVACIÓN DEL SUELO AGRARIO COMO RECURSO PRINCIPAL DE PRODUCCIÓN DENTRO DE LA LLANADA ALAVESA
  - **OE. 1.2** DESARROLLO DE CAMPAÑAS DE MEJORA DE LA PRODUCCIÓN
  - **OE 1.3** POTENCIAR EL USO DE TECNOLOGÍAS INNOVADORAS

- **OG. 2 CONSERVAR EL PAISAJE**
  - **OE. 2.1** PUESTA EN VALOR DEL PAISAJE NATURAL DE LA LLANURA
  - **OE. 2.2** CONSERVAR EL PATRIMONIO ARQUITECTONICO DEL ESPACIO URBANO
  - **OE. 2.3** FAVORECER ACTIVIDADES QUE CONTRIBUYAN A LA CONSERVACIÓN DE VALORES DEL PAISAJE DEL MUNICIPIO

- **OE. 2.4** FAVORECER ACTIVIDADES QUE CONTRIBUYAN A LA CONSERVACIÓN DE VALORES AMBIENTALES DE LOS ENTORNOS FORESTALES

❖ **OG.3 PROTECCIÓN DE LA VEGETACIÓN AUTOCTONA**
- **OE. 3.1** RECUPERACIÓN DE ESPACIOS DE VEGETACIÓN NATURAL DENTRO DE LOS ESPACIOS EXISTENTES
- **OE. 3.2** PROTECCIÓN DE CAMINOS RURALES DE LA LLANADA ALAVESA
- **OE. 3.3** GENERACIÓN DE CORREDORES ECOLOGICOS

❖ **OG.4 PROTECCIÓN DE LOS HABITATS DE INTERES COMUNITARIO**
- **OE. 4.1** PUESTA EN VALOR DE LAS BALSAS DE RIEGO
- **OE. 4.2** RECUPERACIÓN Y RESTAURACIÓN DE MARGENES FLUVIALES EN RIOS Y ARROYOS
- **OE.4.3** PROMOCIÓN DE LOS MONTES DE VITORIA COMO ESPACIO DE INTERES COMUNITARIO

❖ **OG.5 CONSERVACIÓN DE CURSOS FLUVIALES Y SUS ORILLAS**
- **OE. 5.1** POTENCIAR LOS CURSOS FLUVIALES MERMADOS POR EL USO DEL SUELO
- **OE.5.2** MEDIDAS DE PROTECCIÓN EN EL ENTORNO DEL CANAL DE ALEGRÍA
- **O.E.5.3** PUESTA EN VALOR Y RECUPERACIÓN DEL MARGEN FLUVIAL

❖ **OG.6 PRESERVAR EL DESARROLLO URBANO**
- **OE. 6.1** PROMOVER INICIATIVAS QUE MEJOREN LA CALIDAD PAISAJISTICA INTERNA EN LOS ESPACIOS URBANIZADOS
- **OE. 6.2** LIMITACIÓN DE CRECIMIENTO URBANO
- **OE. 6.3** LIMITACIÓN DE CRECIMIENTO DE ÁREAS INDUSTRIALES

❖ **OG.7 PROTECCIÓN DE LOS BIENES DE INTERES CULTURAL**
- **OE. 7.1** RESTAURACIÓN DE ÁREAS Y BIENES DE INTERES CULTURAL
- **OE. 7.2** MEJORA DE CONEXIONES DE ÁREAS DE INTERES CON NUCLEOS URBANOS
- **OE. 7.3** FOMENTAR EL CONOCIMIENTO DE LOS BIENES DE INTERES CULTURAL

❖ **OG.8 GARANTIZAR LOS VALORES ECOLOGICOS**
- **OE.8.1** PROMOVER EL CUIDADO DEL ENTORNO NATURAL
- **OE.8.2** CAMPAÑAS DE LIMPIEZA DEL MEDIO AMBIENTE

❖ **OG.9 MEJORA DEL IMPACTO DE INFRAESTRUCTURAS**
- **OE. 9.1** PROTEGER LOS NUCLEOS URBANOS DE REDES DE INFRAESTRUCTURA O ÁRES INDUSTRIALES
- **OE.9.2** MEJORA DEL IMPACTO VISUAL DE LAS ÁREAS INDUSTRIALES
- **OE.9.3** MEDIDES DE SEGURIDAD PARA EVITAR EL CRUCE DE INFRAESTRUCTURAS

Para la correcta gestión de las medidas especificas relacionadas con los objetivos específicos, se presenta un anejo correspondiente. En dicho anejo se presenta una tabla resumen de las medidas, con la caracterización de cada una de ellas.

8. PROGRAMA DE SEGUIMIENTO Y EVALUACIÓN

8.1. ACCIONES ENMACADAS EN EL PLAN DE INFORMACIÓN Y PARTICIPACIÓN Y CONCLUSIONES ALCANZADAS

Las acciones en el plan de información y participación dentro de la fase de seguimiento y evaluación se ceñirán, principalmente, a la difusión del contenido del plan. Para ello se prevén acometer las siguientes acciones:

- Información pública: la población tiene ocasión de consultar el documento, disponible de consultar el documento final, disponible en formato papel en el propio Ayuntamiento o en formato digital en la página web municipal.
- Publicidad: se publicará una noticia en el boletín municipal en el que se comunique la finalización del proyecto, así como las vías existentes para poder consultarlo.

Se considera recomendable constituir una mesa de trabajo integrada por agentes sociales o institucionales que aborde el tema del paisaje, con el fin de dar continuidad y realizar un seguimiento del Plan de Acción del Paisaje.

8.2. EVALUACIÓN DE LOS RESULTADOS OBTENIDOS

Como se indica en el apartado anterior, el objetivo sería constituir una mesa de trabajo en el que poder realizar; un seguimiento de implantación del plan de acción, evaluar los resultados obtenidos, difundir las acciones ejecutadas, buscar fuentes de financiación que aborden las propuestas y dirigir las actuaciones propuestas.

Con el plan de acción como base de trabajo, el documento sirve para determinar el rumbo hacia donde se pretende dirigir la política paisajística local. El contenido incluido en las medidas obtenidas podría ser ampliado y amoldado en base a las necesidades que pudiera tener el municipio de Alegría-Dulantzi. El orden y el ritmo para acometer las medidas puede ir adaptándose a las circunstancias particulares que rijan cada momento.

9. CONSIDERACIONES FINALES

El presente documento se entiende lo suficientemente justificado y detallado, comprendiendo una obra completa en el sentido de que es susceptible de ser entregada para su utilización, sin perjuicio de las ampliaciones de que pueda ser objeto en el futuro, ya que comprende todos y cada uno de los elementos necesarios para su puesta en funcionamiento.

En Vitoria-Gasteiz, octubre de 2023

Álvaro Ruiz López
Arquitecto

En representación de BIM SURVEY – INGENIERÍA Y ARQUITECTURA, S.L.

ANEJO 01: MEDIDAS ESPECÍFICAS

FICHAS INDICADORAS

Objetivo	Medida	Justificación	Presupuesto estimado	Dificultad	Prioridad	Unidad de Paisaje			
OE.1.1	ME.1.1.1	Promover el buen uso y mantenimiento de los campos de cultivo	Medios propios	●○○○○	●●○○○	1	2	3	4
	ME.1.1.2	Evitar la segregación de parcelas de campos de cultivo	Medios propios	●○○○○	●○○○○	1	2	3	4
	ME.1.1.3	Promoción por parte del ayuntamiento de cursos para jóvenes	1.500 €	●○○○○	●●○○○	1	2	3	4
OE.1.2	ME.1.2.1	Cursos por parte del ayuntamiento para mejora de la producción de los campos	1.500 €	●○○○○	●○○○○	1	2	3	4
	ME.1.2.2	Incentivar el uso y mantenimiento de los campos	Medios propios	●○○○○	●○○○○	1	2	3	4
OE.1.3	ME.1.3.1	Promoción por parte del ayuntamiento de cursos para la inserción de medidas innovadoras	1.500 €	●○○○○	●●○○○	1	2	3	4

OE.2.1	ME.2.1.1	Puesta en valor de paisajes singulares dentro de la llanada.	Medios propios	●○○○○	●●●○○	1	2	3	4
	ME.2.1.2	Implementación de ordenanza municipal de infraestructuras	10.000 – 15.000 €	●●●○○	●●●●○	1	2	3	4
OE.2.2	ME.2.2.1	Medidas de protección de las edificaciones con patrimonio dentro núcleos urbanos	Valoración individual	●●●○○	●●○○○	1	2	3	4
	ME.2.2.2	Rehabilitación de edificaciones con valor patrimonial de la llanura	Valoración individual	●●●●●	●○○○○	1	2	3	4
OE.2.3	ME.2.3.1	Organización de excursiones y/o actividades a zonas de interés cultural	Medios propios	●○○○○	●○○○○	1	2	3	4
OE.2.4	ME.2.4.1	Organización de excursiones a los Montes de Vitoria	Medios propios	●○○○○	●○○○○	1	2	3	4

OE.3.1	ME.3.1.1	Compra de terrenos por parte del ayuntamiento para restauración medioambiental	Valoración individual	●●●●○	●●○○○	1	2	3	4
	ME.3.1.2	Recuperación de cerros deteriorados	50.000 – 100.000 €	●●●●○	●●○○○	1	2	3	4
OE.3.2	ME.3.2.1	Respeto de los márgenes de los caminos de parcelaria	Medios propios	●○○○○	●○○○○	1	2	3	4
	ME.3.2.2	Recuperación y naturalización de los caminos del municipio de Alegría-Dulantzi	50.000 – 100.000 €	●○○○○	●○○○○	1	2	3	4
OE.3.3	ME.3.3.1	Fomento de uso recreativo de corredores ecológicos como vías de conexión en el municipio	100.000 – 500.000 €	●●●○○	●●○○○	1	2	3	4
	ME.3.3.2	Acometer actuaciones forestales encaminadas a facilitar la creación y mantenimiento de corredores ecológicos	50.000 – 100.000 €	●○○○○	●○○○○	1	2	3	4

OE.4.1	ME.4.1.1	Mantenimiento del entorno de las balsas de riego	50.000 € - 100.000 €	●○○○○	●●●●○	1	2	3	4
	ME.4.1.2	Generación de zonas de esparcimiento en el entorno de las balsas de riego	5.000 €	●○○○○	●●●●○	1	2	3	4
OE.4.2	ME.4.2.1	Limpieza de residuos existentes en el cauce del rio y mejora de calidad de las aguas	Medios propios	●○○○○	●●●○○	1	2	3	4
	ME.4.2.2	Ejecución de medidas para el mantenimiento y recuperación de ribera	30.000 – 50.000 €	●●●○○	●●●○○	1	2	3	4
OE.4.3	ME.4.3.1	Declaración de los montes de vitoria como Parque Natural	-	●●●●●	●●○○○	1	2	3	4
	ME.4.3.2	Programa de participación y sensibilización ambiental para Espacios Naturales	Medios propios	●○○○○	●○○○○	1	2	3	4
	ME.4.3.3	Colocación de merenderos y espacios de descanso en entornos de las laderas forestales	5.000 €	●○○○○	●●●○○	1	2	3	4

OE.5.1	ME.5.1.1	Ejecución de medidas para el mantenimiento y recuperación de ribera	30.000 – 50.000 €	●●●○○	●●●○○	1	2	3	4
	ME.5.1.2	Rehabilitación de los tramos urbanos	10.000 – 30.000 €	●●●○○	●●●○○	1	2	3	4
OE.5.2	ME.5.2.1	Medidas de protección o mantenimiento en el canal de Alegría	25.000 – 30.000 €	●○○○○	●●●●○	1	2	3	4
OE.5.3	ME.5.3.1	Promoción de campañas de información y sensibilización de fincas	Medios propios	●●○○○	●●●○○	1	2	3	4

OE.6.1	ME.6.1.1	Mantenimiento y limpieza de jardines y zonas verdes urbanas	Medios propios	●○○○○	●○○○○	1	2	3	4
	ME.6.1.2	Mantenimiento y rehabilitación del río Alegría a su paso por el núcleo urbano	25.000 – 30.000 €	●●●○○	●○○○○	1	2	3	4
OE.6.2	ME.6.2.1	Prevenir el desarrollo de nuevas áreas urbanas	Medios propios	●●○○○	●○○○○	1	2	3	4
OE.6.3	ME.6.3.1	Rehabilitación de áreas industriales	Medios privados	●●●●○	●●○○○	1	2	3	4

OE.7.1	ME.7.1.1	Realización de visitas y puesta en valor del entorno de Castro de Henaio	Medios propios	●○○○○	●○○○○	1	2	3	4
	ME.7.1.2	Promoción de área de esparcimiento en puntos singulares	5.000 €	●●●●○	●○○○○	1	2	3	4
OE.7.2	ME.7.2.1	Mejora de señalización de áreas de interés cultural	10.000 – 15.000 €	●○○○○	●●●●●	1	2	3	4
	ME.7.2.2	Mejora de las conexiones con las laderas forestales	40.000 - 50.000 €	●○○○○	●●○○○	1	2	3	4
OE.7.3	ME.7.3.1	Realización de excursiones a áreas de interés cultural	Medios propios	●○○○○	●○○○○	1	2	3	4

OE.8.1	ME.8.1.1	Campañas de sensibilización del medioambiente	Medios propios	●○○○○	●●○○○	1	2	3	4
	ME.8.1.2	Realizar actividades de replantación y recuperación de cerros e islas vegetales	Medios propios	●○○○○	●●○○○	1	2	3	4

OE.8.2	ME.8.2.1	Campañas de economía circular	Medios propios	●○○○○	●●○○○	1	2	3	4
	ME.8.2.2	Excursiones para mantener el buen estado de los entornos naturales	Medios propios	●○○○○	●●○○○	1	2	3	4

OE.9.1	ME.9.1.1	Implementación de una ordenanza municipal que proteja el paisaje de la llanada	10.000 - 15.000 €	●●●○○	●●●●○	1	2	3	4
	ME.9.1.2	Naturalización de solar en desuso y creación de espacio de biodiversidad junto al depósito de Alegría-Dulantzi	40.000 – 50.000 €	●○○○○	●●●●●	1	2	3	4
	ME.9.1.3	Naturalización del entorno de la EDAR de Alegría-Dulantzi	10.000 – 20.000 €	●●○○○	●●●●○	1	2	3	4
OE.9.2	ME.9.2.1	Generación de barreras vegetales en entorno industriales	50.000 – 100.000 €	●○○○○	●○○○○	1	2	3	4
OE.9.3	ME.9.3.1	Mejora de señalización en cruce de carretera A-3110 con camino de parcelaria	20.000 – 30.000 €	●○○○○	●●●●●	1	2	3	4
	ME.9.3.2	Mejora de señalización en cruce de carretera A-3140 con camino de parcelaria	10.000 – 15.000 €	●○○○○	●●●●●	1	2	3	4
	ME.9.3.3	Colocación de señalización de prohibición de paso con la red ferroviaria	10.000 – 15.000 €	●○○○○	●●●●●	1	2	3	4

ME.1.1.1 PROMOVER EL BUEN USO Y MANTENIMIENTO DE LOS CAMPOS DE CULTIVO

Objetivo general:	O.G.1.	Grado de dificultad:	● ○ ○ ○ ○
Objetivo Específico:	O.E.1.1.	Nivel de prioridad:	● ○ ○ ○ ○
Unidad del paisaje:	UP1 – UP2 – UP3	Presupuesto estimado:	Medios propios

JUSTIFICACIÓN

Dada la importancia económica, cultural y paisajística de los campos de cultivo en el entorno de la Llanada Alavesa.

Mantener el estado y buen uso de los campos de cultivo.

AGENTES INTERVINIENTES

- Ayuntamiento de Alegría –Dulantzi

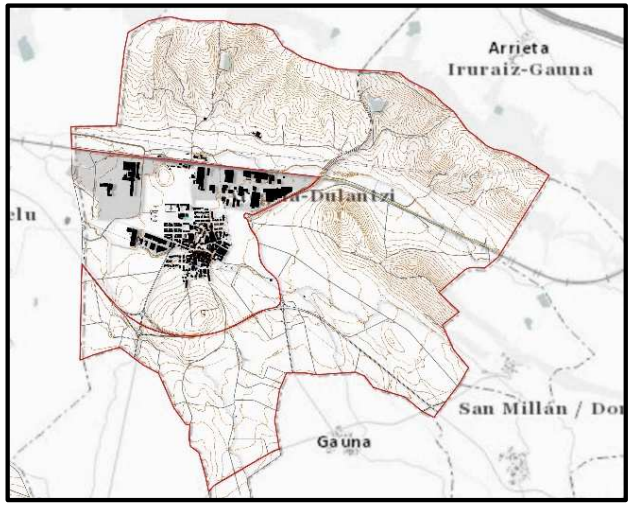

UP3 – Campiña de la Llanada Alavesa

Imagen aérea de la campiña de la Llanada

DESCRIPCIÓN

Desde el Ayuntamiento de Alegría-Dulantzi promover el buen uso de los campos de cultivo del municipio.

Con el objetivo de obtener un buen aprovechamiento agrario y como mantenimiento del principal medio económico y cultural del municipio de Alegría-Dulantzi. Promover un buen uso de los campos evitando el mal estado o abandono de los campos de cultivo.

ME.1.1.2 EVITAR LA SEGREGACIÓN DE PARCELAS DE CAMPOS DE CULTIVO

Objetivo general:	O.G.1.	Grado de dificultad:	● ○ ○ ○ ○
Objetivo Específico:	O.E.1.1.	Nivel de prioridad:	● ○ ○ ○ ○
Unidad del paisaje:	UP1 – UP 2 – UP 3	Presupuesto estimado:	Medios propios

JUSTIFICACIÓN

Dada la importancia económica, cultural y paisajística de los campos de cultivo en el entorno de la Llanada Alavesa.

Evitar la segregación de los campos que empeore la producción de los campos.

AGENTES INTERVINIENTES

- Ayuntamiento de Alegría –Dulantzi

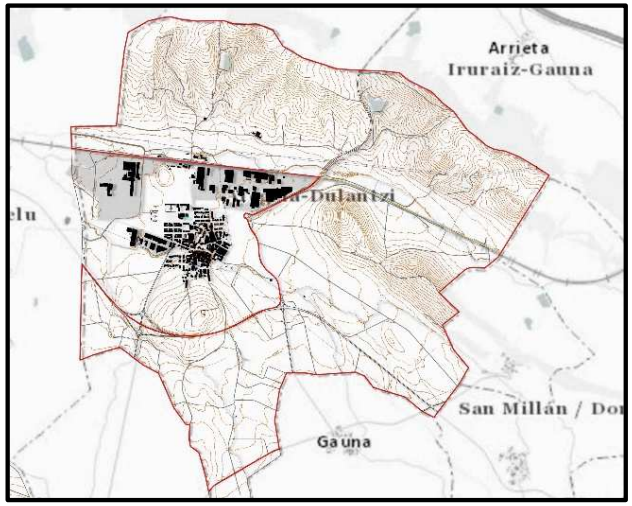

UP3 – Campiña de la Llanada Alavesa

Imagen aérea de la campiña de la Llanada

DESCRIPCIÓN

Desde el Ayuntamiento de Alegría-Dulantzi evitar la segregación de los campos de cultivo que perjudiquen a la producción de los mismos. A su vez mantener una estética en cuanto a los campos, que eviten la creación de nuevos caminos y redibujen la imagen del municipio.
Mantener los campos de cultivo de tal manera que ayude a tener un control de los campos del municipio.

ME.1.1.3 PROMOCIÓN POR PARTE DEL AYUNTAMIENTO DE CURSOS PARA JÓVENES

Objetivo general:	O.G.1.	Grado de dificultad:	● ○ ○ ○ ○
Objetivo Específico:	O.E.1.1.	Nivel de prioridad:	● ○ ○ ○ ○
Unidad del paisaje:	UP1 – UP 2 – UP 3	Presupuesto estimado:	1.500 €

JUSTIFICACIÓN

Dada la importancia económica, cultural y paisajística de los campos de cultivo en el entorno de la Llanada Alavesa.

Dar continuidad en las generaciones futuras para mantener el trabajo en agroganadero.

AGENTES INTERVINIENTES

- Ayuntamiento de Alegría –Dulantzi

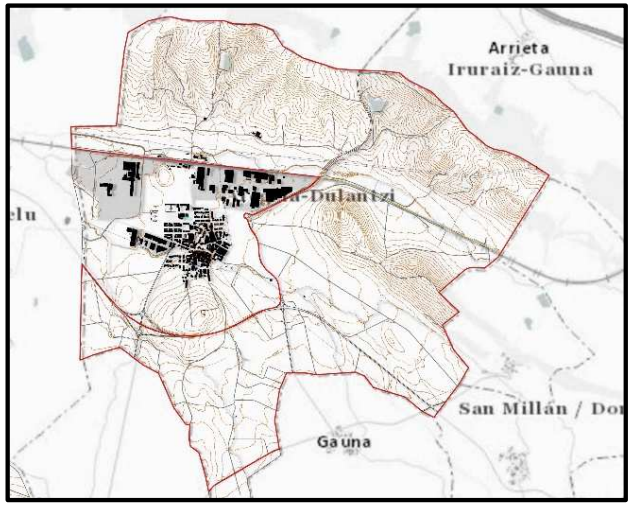

UP3 – Campiña de la Llanada Alavesa

Imagen aérea de la campiña de la Llanada

DESCRIPCIÓN

Promover desde el ayuntamiento de Alegría-Dulantzi cursos sobre el cuidado, producción y mantenimiento de los campos de cultivo.

Dada la importancia de los campos en el municipio, incentivar a los jóvenes que puedan estar interesados en cursos para la mejora de sus conocimientos sobre el mundo agrario.

De la misma manera tratar de asegurar un relevo en muchos de los trabajadores de los campos, que mantengan la producción en los años venideros.

ME.1.2.1 PROMOCIÓN POR DEL AYUNTAMIENTO PARA MEJORA DE LA PRODUCCIÓN DE LOS CAMPOS

Objetivo general:	O.G.1.	Grado de dificultad:	● ○ ○ ○ ○
Objetivo Específico:	O.E.1.2.	Nivel de prioridad:	● ○ ○ ○ ○
Unidad del paisaje:	UP1 – UP 2 – UP 3	Presupuesto estimado:	1.500 €

JUSTIFICACIÓN

Dada la importancia económica, cultural y paisajística de los campos de cultivo en el entorno de la Llanada Alavesa. Mantener el buen estado de los campos cultivo que mantega la producción actual.

AGENTES INTERVINIENTES

- Ayuntamiento de Alegría –Dulantzi

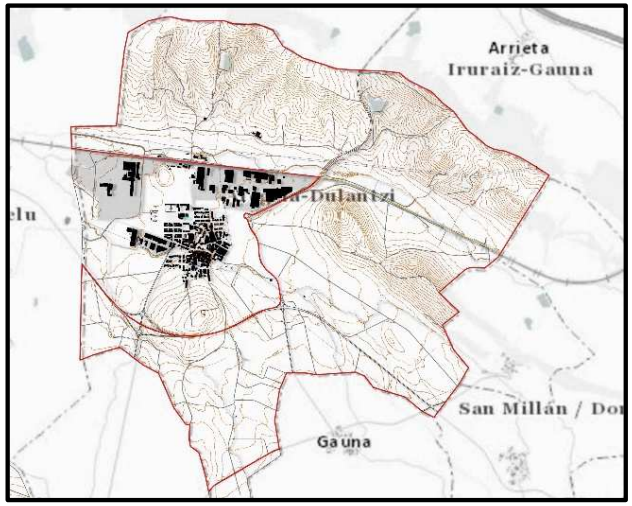

UP3 – Campiña de la Llanada Alavesa

Imagen aérea de la campiña de la Llanada

DESCRIPCIÓN

Promover desde el ayuntamiento de Alegría-Dulantzi cursos para el mejora de la producción de los campos del municipio.

Desarrollo de cursos teóricos y prácticos, que ayuden a la gente que pueda necesitar mejorar en sus conocimientos sobre los trabajos de cultivo, mantenimiento o desarrollo de los campos de cultivo.

Con el objetivo de conseguir un relevo generacional que permita conservar el paisaje característico de la Llanada Alavesa.

ME.1.2.2 INCENTIVAR EL USO Y MANTENIMIENTO DE LOS CAMPOS DE CULTIVO

Objetivo general:	O.G.1.	Grado de dificultad:	● ○ ○ ○ ○
Objetivo Específico:	O.E.1.2.	Nivel de prioridad:	● ○ ○ ○ ○
Unidad del paisaje:	UP1 – UP 2 – UP 3	Presupuesto estimado:	1.500 €

JUSTIFICACIÓN

Dada la importancia económica, cultural y paisajística de los campos de cultivo en el entorno de la Llanada Alavesa.

Evitar el deterioro de fincas que puedan encontrarse en mal estado o abandono.

AGENTES INTERVINIENTES

- Ayuntamiento de Alegría –Dulantzi

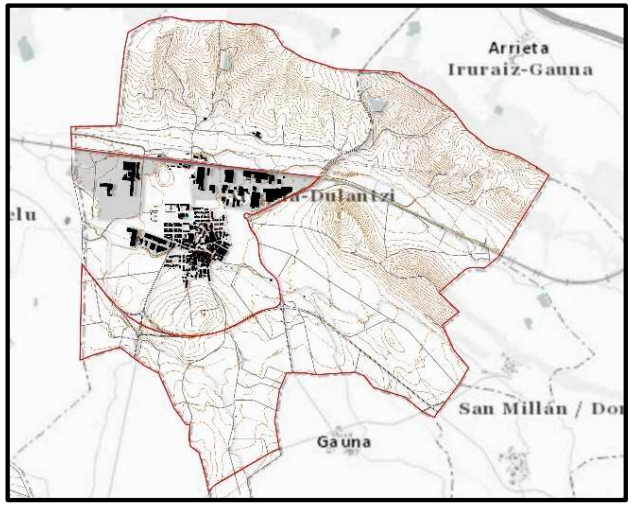

UP3 – Campiña de la Llanada Alavesa

Imagen aérea de la campiña de la Llanada

DESCRIPCIÓN

Promover desde el ayuntamiento de Alegría-Dulantzi cursos para el mejora de la producción de los campos del municipio.

Desarrollo de cursos teóricos y prácticos, que ayuden a la gente que pueda necesitar mejorar en sus conocimientos sobre los trabajos de cultivo, mantenimiento o desarrollo de los campos de cultivo.

Concienciar en mantener los campos de cultivo en buen estado de mantenimiento, para mantener la imagen del municipio.

ME.1.3.1 PROMOCIÓN DE CURSOS PARA LA INSERCIÓN DE MEDIDAS INNOVADORAS

Objetivo general:	O.G.1.	Grado de dificultad:	● ○ ○ ○ ○
Objetivo Específico:	O.E.1.3.	Nivel de prioridad:	● ○ ○ ○ ○
Unidad del paisaje:	UP1 – UP 2 – UP 3	Presupuesto estimado:	Medios propios

JUSTIFICACIÓN

Dada la importancia económica, cultural y paisajística de los campos de cultivo en el entorno de la Llanada Alavesa.

Mejorar la producción mediante la inserción de medidas innovadoras.

AGENTES INTERVINIENTES

- Ayuntamiento de Alegría –Dulantzi

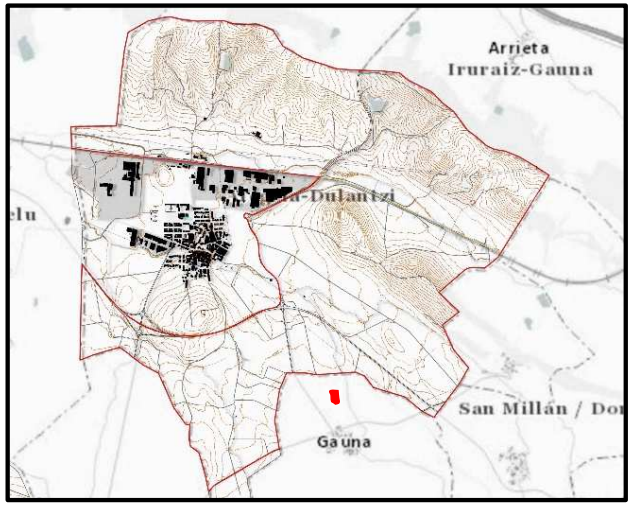

UP1 – Unidad Urbana de Alegría-Dulantzi

Imagen aérea de la campiña de la Llanada

DESCRIPCIÓN

A fin de mejorar la producción en los campos del municipio de Alegría-Dulantzi, promover desde el ayuntamiento cursos para la inserción de medidas innovadoras en el trabajo de los campos.

Medidas innovadoras que permitan mejorar los tiempos de trabajo del campo. Nuevos sistemas de cultivo, regadío o mantenimiento de los campos.

ME.2.1.1 CAMPAÑAS DE SENSIBILIZACIÓN DE CUIDADO DE LOS PAISAJES DEL MUNICIPIO

Objetivo general:	O.G.1.	Grado de dificultad:	● ○ ○ ○ ○
Objetivo Específico:	O.E.2.1.	Nivel de prioridad:	● ○ ○ ○ ○
Unidad del paisaje:	UP1 – UP 2 – UP 3-UP4	Presupuesto estimado:	Medios propios

JUSTIFICACIÓN

Como elemento vertebrador del territorio, es esencial conocer los valores naturalísticos y patrimoniales del paisaje asociados al municipio.

AGENTES INTERVINIENTES

- Ayuntamiento de Alegría –Dulantzi

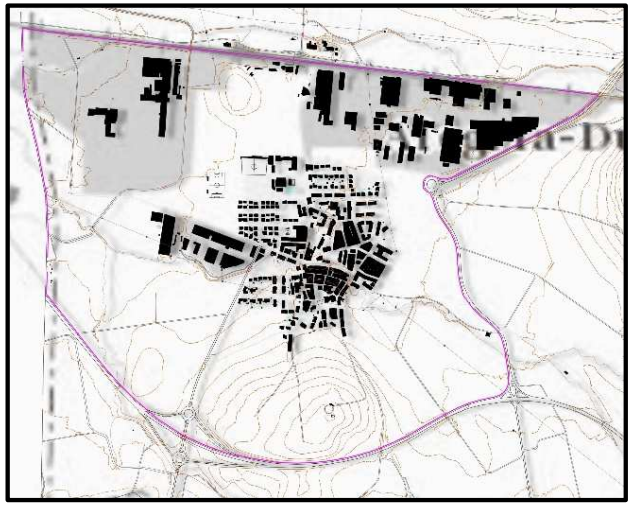

UP1 – Unidad Urbana de Alegría-Dulantzi

Imagen aérea de Alegría y su entorno periurbano

DESCRIPCIÓN

Concienciar a los usuarios del municipio de Alegría-Dulantzi del valor existente en los paisajes existentes en su territorio.

Poner en valor los distintos paisajes, como son los campos de cultivo predominantes en la Llanada, los caminos de parcelaria, ríos y otros elementos de interés cultural del municipio, para que los usuarios valoren el entorno en el que se encuentran y hagan un buen uso y mantenimiento de los mismos.

ME.2.1.2 IMPLEMENTACIÓN DE ORDENANZA MUNICIPAL DE INFRAESTRUCTURAS

Objetivo general:	O.G.1.	Grado de dificultad:	● ● ● ○ ○
Objetivo Específico:	O.E.2.1.	Nivel de prioridad:	● ● ● ○ ○
Unidad del paisaje:	UP1 – UP 2 – UP 3-UP4	Presupuesto estimado:	10.000 – 15.000 €

JUSTIFICACIÓN

Tratar de amortiguar el gran impacto que acarrea la ejecución de proyectos de infraestructuras para el paisaje del municipio de Alegría-Dulantzi.

AGENTES INTERVINIENTES

- Ayuntamiento de Alegría –Dulantzi

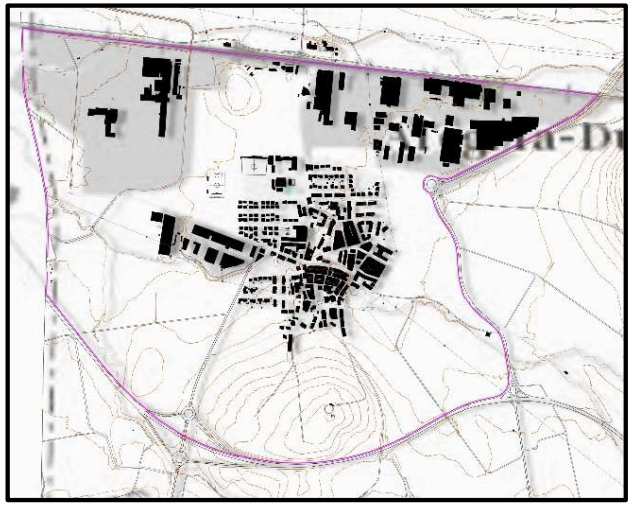

UP1 – Unidad Urbana de Alegría-Dulantzi

Imagen aérea de Alegría y su entorno periurbano

DESCRIPCIÓN

Con el fin de disminuir el impacto visual y medioambiental de posibles proyectos de infraestructura que perjudiquen la imagen del municipio de Alegría-Dulantzi.

Se propone la creación de una ordenanza municipal, que proponga el uso de infraestructuras existentes para el desarrollo de nuevos proyectos.

En caso de realización de nuevos proyectos, promover la conservación del paisaje existente afectando lo mínimo posible a la imagen del municipio.

ME.2.2.1 MEDIDAS DE PROTECCIÓN DE LAS EDIFICACIONES CON PATRIMONIO DENTRO DE NÚCLEOS URBANOS

Objetivo general:	O.G.1.	Grado de dificultad:	● ● ● ○ ○
Objetivo Específico:	O.E.2.2.	Nivel de prioridad:	● ● ● ○ ○
Unidad del paisaje:	UP1 – UP 2	Presupuesto estimado:	Valoración individual

JUSTIFICACIÓN

Dentro de los núcleos urbanos existen una serie de construcciones que cuentan con un patrimonio cultural dentro del territorio importante.

AGENTES INTERVINIENTES

- Ayuntamiento de Alegría –Dulantzi
- Diputación Foral de Álava
- Gobierno Vasco

UP2 – Unidad Urbana de Egileta

Imagen aérea de Egileta

DESCRIPCIÓN

Proponer una medidas de protección para construcciones con valor patrimonial dentro de los núcleos urbanos de Alegría y Egileta. De forma que se mantenga el buen estado de las edificaciones.

En caso de ser necesarias medidas para la recuperación o rehabilitación de edificios históricos en estado deteriorado, se propone la redacción de proyectos de rehabilitación y/o reforma, que den una nueva vida a dichas construcciones.

ME.2.2.2 MEDIDAS DE PROTECCIÓN DE LAS EDIFICACIONES CON PATRIMONIO DENTRO DE NÚCLEOS URBANOS

Objetivo general:	O.G.1.	Grado de dificultad:	● ● ● ○ ○
Objetivo Específico:	O.E.2.2.	Nivel de prioridad:	● ● ● ○ ○
Unidad del paisaje:	UP1 – UP 2 – UP 3-UP4	Presupuesto estimado:	Valoración individual

JUSTIFICACIÓN

Dentro del territorio del municipio de Alegría-Dulantzi, existe una serie de elementos arquitectónicos a mantener propios de la cultura histórica del lugar, como son los molinos, boleras, lavaderos, etc.

AGENTES INTERVINIENTES

- Ayuntamiento de Alegría –Dulantzi
- Diputación Foral de Álava
- Gobierno Vasco

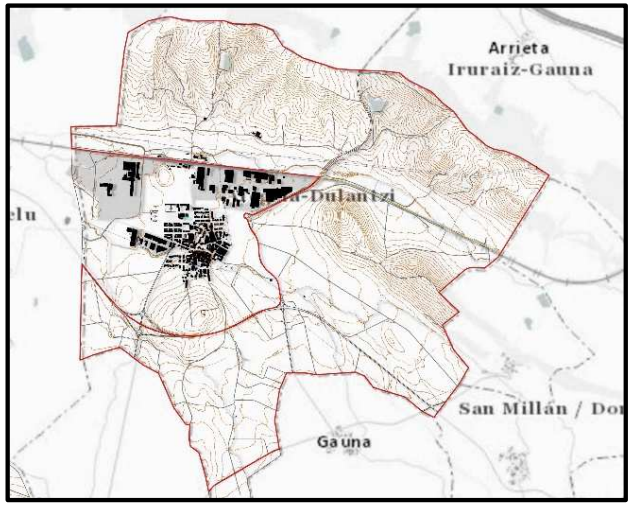

UP3 – Campiña de la Llanada Alavesa

Imagen aérea de Egileta

DESCRIPCIÓN

Dentro de la historia del territorio existían diversas construcciones de gran utilidad en para los habitantes del municipio.

En muchos casos, dichos elementos han sido eliminados por lo que recuperarlos se antoja imposible.

Dentro de la posibilidad, recuperar elementos de interés como los molinos existentes junto al núcleo urbano de Alegría y en el núcleo urbano de Egileta.

Proponer su rehabilitación, como espacio de exposición o esparcimiento, que permita revivir una porción de la forma de vivir anteriormente.

ME.2.3.1 ORGANIZACÍON DE EXCURSIONES Y/O ACTIVIDADES A ZONAS DE INTÉRES CULTURAL

Objetivo general:	O.G.1.	Grado de dificultad:	● ○ ○ ○ ○
Objetivo Específico:	O.E.2.3.	Nivel de prioridad:	● ○ ○ ○ ○
Unidad del paisaje:	UP1 – UP 2 – UP 3	Presupuesto estimado:	Medios propios

JUSTIFICACIÓN

En el municipio de Alegría-Dulantzi existen una serie de elementos de interés cultural que cuentan con gran historia. Se considera necesario la promoción de dichos medios mediante la organización de actividades.

AGENTES INTERVINIENTES

- Ayuntamiento de Alegría –Dulantzi

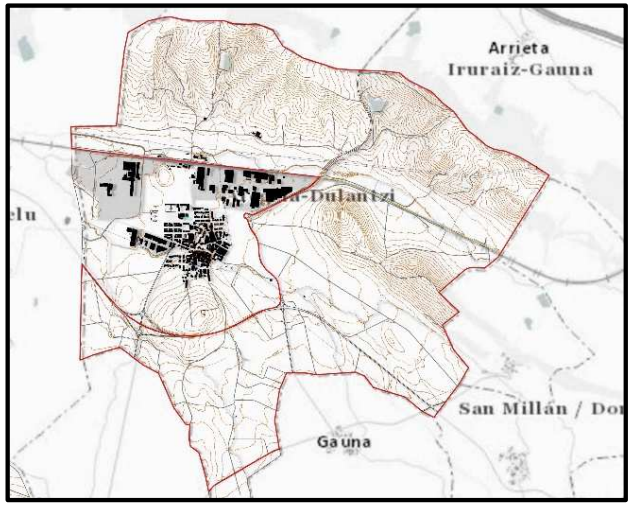

UP3 – Campiña de la Llanada Alavesa



Imagen aérea de Nuestra Señora de Ayala

DESCRIPCIÓN

El municipio de Alegría-Dulantzi cuenta con una serie de zonas de interés cultural como son, el Castro de Henaio, la ermita de Nuestra Señora de Ayala, el paso del camino de Santiago o la ruta verde del antiguo Vasco Navarro.

Con el fin de dar a conocer y promover el conocimiento y las visitas a áreas de interés cultural dentro del territorio. Se propone que desde el ayuntamiento de Alegría- Dulantzi se organicen excursiones o actividades, que promuevan las visitas y el conocimiento de dichos lugares de interés.

ME.2.4.1 ORGANIZACÍON DE EXCURSIONES A LOS MONTES DE VITORIA

Objetivo general:	O.G.1.	Grado de dificultad:	● ○ ○ ○ ○
Objetivo Específico:	O.E.2.4.	Nivel de prioridad:	● ○ ○ ○ ○
Unidad del paisaje:	UP4	Presupuesto estimado:	Medios propios

JUSTIFICACIÓN

Dentro del municipio de Alegría-Dulantzi se encuentra un paisaje singular que se diferencia del paisaje de la campiña de Llanada Alavesa, los Montes de Vitoria. Siendo de vital importancia por su riqueza medioambiental.

AGENTES INTERVINIENTES

- Ayuntamiento de Alegría –Dulantzi

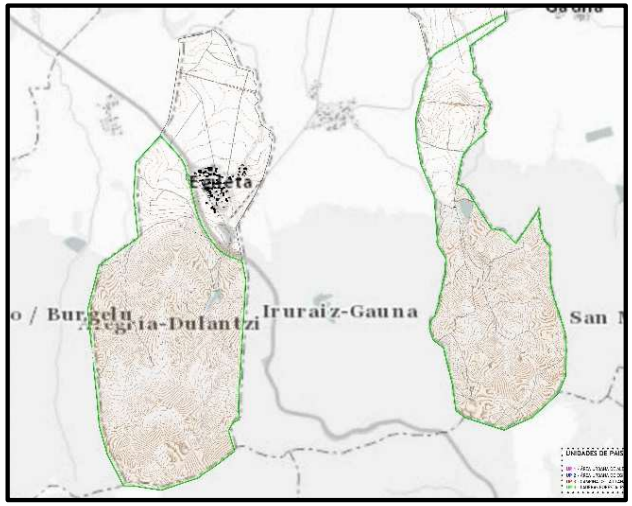

UP4 – Ladera forestales

Imagen aérea de las laderas forestales

DESCRIPCIÓN

Exponenciar y dar a conocer el entorno de los Montes de Vitoria, mediante la realización de excursiones.

Con ánimo de dar a conocer la cercanía y la riqueza medioambiental existente al sur del municipio, se propone la realización de excursiones desde los núcleos de Alegría y Egileta, que permitan conocer el entorno natural existente. Los distintos caminos que recorren los montes hasta el Puerto de Azaceta, la Ermita de San Vitor, las balsas de riego, etc.

ME.3.1.1 COMPRA DE TERRENOS PARA RESTAURACIÓN MEDIOAMBIENTAL

Objetivo general:	O.G.3.	Grado de dificultad:	● ● ● ● ○
Objetivo Específico:	O.E.3.1.	Nivel de prioridad:	● ● ○ ○ ○
Unidad del paisaje:	UP1 – UP 2 – UP 3	Presupuesto estimado:	Valoración individual

JUSTIFICACIÓN

Dentro del territorio de la Llanada Alavesa existen cerros o islas vegetales como únicos elementos de vegetación natural dentro del municipio. Dichas islas se han ido reduciendo y deteriorando con el paso del tiempo hasta dejarlo en la mínima expresión.

AGENTES INTERVINIENTES

- Ayuntamiento de Alegría –Dulantzi
- Promotores privados

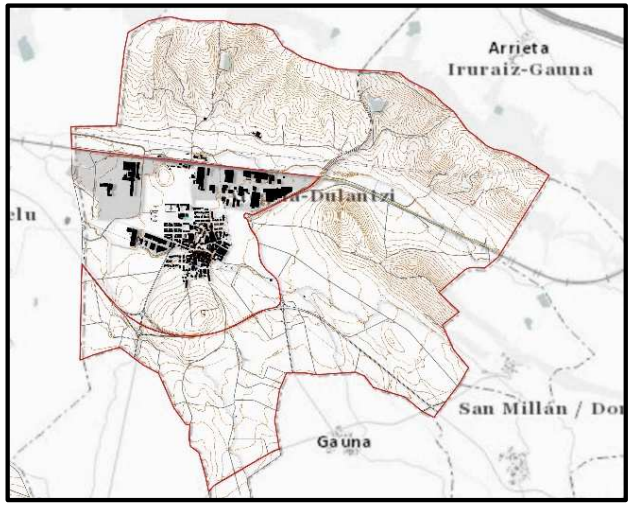

UP3 – Campiña de la Llanada Alavesa

Imagen aérea de la Llanada Alavesa

DESCRIPCIÓN

Dado el fuerte impacto que tienen los campos de cultivo dentro de la Llanada Alavesa, el paisaje natural existente en el municipio de Alegría-Dulantzi se ha visto reducido a la mínima expresión.

Por ello se propone al ayuntamiento de Alegría o a promotores privados interesados, la compra de terrenos en desuso, deteriorados o próximos a elementos naturales de interés, que sirvan para la recuperación medioambiental dentro de la Llanada.

Mediante la plantación de vegetación autóctona y la posible recuperación de espacios para la fauna del lugar.

ME.3.1.2 RECUPERACIÓN DE CERROS DETERIORADOS

Objetivo general:	O.G.3.	Grado de dificultad:	● ● ● ● ○
Objetivo Específico:	O.E.3.1.	Nivel de prioridad:	● ● ○ ○ ○
Unidad del paisaje:	UP1 – UP 2 – UP 3	Presupuesto estimado:	50.000 – 100.000 €

JUSTIFICACIÓN

Dentro del territorio de la Llanada Alavesa existen cerros o islas vegetales como únicos elementos de vegetación natural dentro del municipio. Dichas islas se han ido reduciendo con el paso del tiempo hasta dejarlo en la mínima expresión.

AGENTES INTERVINIENTES

- Ayuntamiento de Alegría –Dulantzi
- Promotores privados
-Diputación Foral de Álava

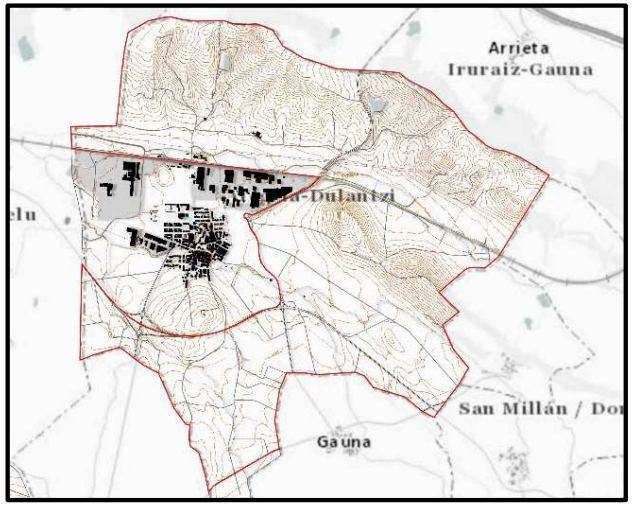

UP3 – Campiña de la Llanada Alavesa

Imagen aérea de la Llanada Alavesa

DESCRIPCIÓN

Impulsar la recuperación de cerros existentes deteriorados o abandonadas.
Para evitar la perdida de mas elementos medioambientales dentro del municipio, promover la recuperación de cerros que se estén viendo afectados por el impacto de los campos de cultivo o que se encuentren en un estado medioambiental deteriorado.
Mediante el saneamiento de los terrenos vegetales, que permitan renaturalizar dichos cerros perdidos o deteriorados.

ME.3.2.1 RESPETO DE LOS MÁRGENES DE PARCELARIA

Objetivo general:	O.G.3.	Grado de dificultad:	● ○ ○ ○ ○
Objetivo Específico:	O.E.3.2.	Nivel de prioridad:	● ○ ○ ○ ○
Unidad del paisaje:	UP1 – UP 2 – UP 3	Presupuesto estimado:	Medio propios

JUSTIFICACIÓN

Dentro del municipio de Alegría-Dulantzi existe una gran red de caminos de parcelario que conectan y articulan todo el territorio.

En muchos casos los caminos, se encuentran desprovistos de bordes por el impacto agrícola.

AGENTES INTERVINIENTES

- Ayuntamiento de Alegría –Dulantzi

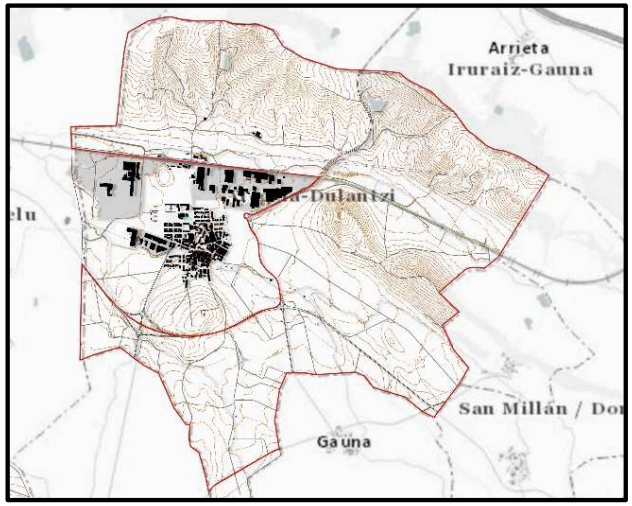

UP3 – Campiña de la Llanada Alavesa

Imagen aérea de la Llanada Alavesa

DESCRIPCIÓN

Se propone que desde el ayuntamiento de Alegría inste a los agricultores que ejerzan un buen mantenimiento de los bordes de parcelaria, sin superar los límites de sus propias parcelas.

En muchos casos, se realiza una poda selectiva de los caminos que eliminan vegetación autóctona de la zona, muy valiosa dentro de la Llanada Alavesa.

Dicha vegetación mantiene los márgenes de los caminos bien definidos, pudiendo otorgar protección a los usuarios de los mismos.

ME.3.2.2 RECUPERACIÓN Y NATURALIZACIÓN DE LOS CAMINOS DEL MUNICIPIO DE ALEGRÍA-DULANTZI

Objetivo general:	O.G.3.	Grado de dificultad:	● ○ ○ ○ ○
Objetivo Específico:	O.E.3.2.	Nivel de prioridad:	● ○ ○ ○ ○
Unidad del paisaje:		Presupuesto estimado:	50.000 – 100.000 €

JUSTIFICACIÓN

Dentro del municipio de Alegría-Dulantzi existe una gran red de caminos de parcelario que conectan y articulan todo el territorio.

En muchos casos los caminos, se encuentran desprovistos de bordes por el impacto agrícola.

AGENTES INTERVINIENTES

- Ayuntamiento de Alegría –Dulantzi

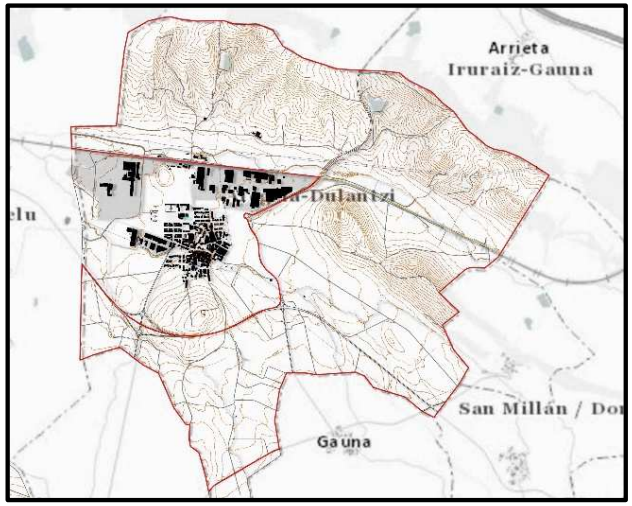

UP3 – Campiña de la Llanada Alavesa

Imagen aérea de la Llanada Alavesa

DESCRIPCIÓN

Como medida para mantener y recuperar los márgenes de los caminos, se propone la plantación de vegetación que permita generar y aumentar las redes de vegetación natural en los caminos del municipio.

Dichas plantaciones definen y dibujan una red de vegetación a largo de los caminos que a su vez protegen a los usuarios de la climatología.

ME.3.3.1 FOMENTO DE USO RECREATIVO DE CORREDORES ECOLÓGICOS COMO VÍAS DE CONEXIÓN EN EL MUNICIPIO

Objetivo general:	O.G.3.	Grado de dificultad:	● ● ● ○ ○
Objetivo Específico:	O.E.3.3.	Nivel de prioridad:	● ● ○ ○ ○
Unidad del paisaje:	UP1 – UP 2 – UP 3-UP4	Presupuesto estimado:	100.000 – 500.000 €

JUSTIFICACIÓN

Dentro del municipio de Alegría-Dulantzi existen una seria de caminos principales que conectan las poblaciones de Egileta y Alegría con los montes de Vitoria. Se trata de recorridos de vital importancia para el funcionamiento del municipio.

AGENTES INTERVINIENTES

- Ayuntamiento de Alegría –Dulantzi
- Diputación Foral de Álava
- Agencia Vasca del Agua

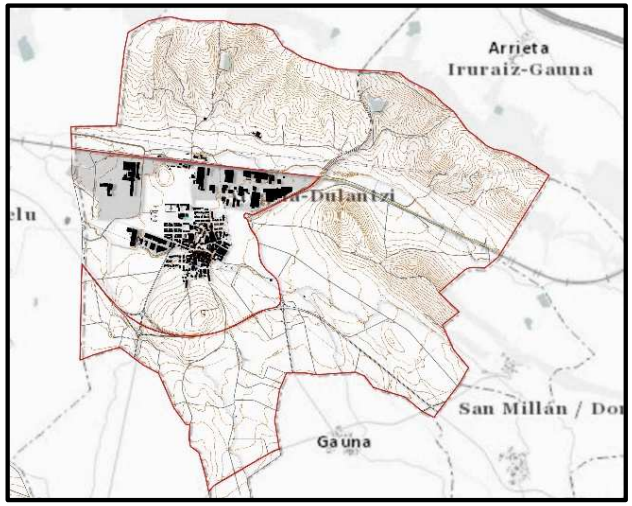

UP3 – Campiña de la Llanada Alavesa

Imagen aérea de la Llanada Alavesa

DESCRIPCIÓN

En relación con las medidas anteriores se propone la creación de corredores ecológicos que mejoren las redes de conexión Norte-Sur dentro del municipio.

La principal propuesta pasaría por la realización de un corredor ecológico aprovechando el río Albercoin que recorren el municipio de los montes de Vitoria hasta el núcleo urbano de Alegría, en la dirección Norte Sur del municipio.

Mediante la plantación de frondosas en entornos naturales y recuperación de vegetación de ribera, que permita recuperar un hilo medioambiental clave dentro del municipio de Alegría-Dulantzi.

ME.3.3.2 ACOMETER ACTUACIONES FORESTALES PARA LA CREACIÓN Y REGENARACIÓN DE CORREDORES ECOLÓGICOS

Objetivo general:	O.G.3.	Grado de dificultad:	● ○ ○ ○ ○
Objetivo Específico:	O.E.3.3.	Nivel de prioridad:	● ○ ○ ○ ○
Unidad del paisaje:	UP1 – UP 2 – UP 3-UP4	Presupuesto estimado:	50.000 – 100.000 €

JUSTIFICACIÓN

Debido al empuje de los campos de cultivo, la vegetación en los entornos fluviales ha ido perdiendo importancia con el paso del tiempo.

AGENTES INTERVINIENTES

- Ayuntamiento de Alegría –Dulantzi
- Diputación Foral de Álava
- Agencia Vasca del Agua

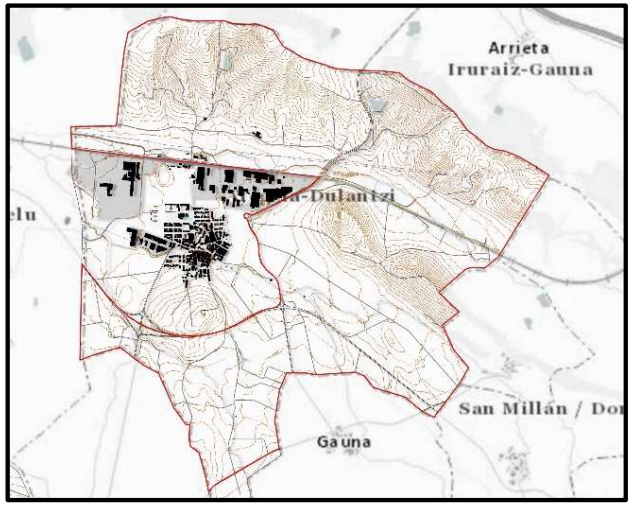

UP3 – Campiña de la Llanada Alavesa

Imagen aérea de la Llanada Alavesa

DESCRIPCIÓN

Se propone, en relación con la recuperación de cerros e islas vegetales, la plantación y recuperación de vegetación en los entornos de ribera que permitan la recuperación medioambiental y natural de los corredores ecológicos perdidos.

Se trata de recuperar espacios naturales que hayan sido reducidos a la mínima expresión por la acción del hombre, para mejorar el entorno medioambiental con el cuenta el municipio de Alegría-Dulantzi.

ME.4.1.1 MANTENIMIENTO DEL ENTORNO DE LAS BALSAS DE RIEGO

Objetivo general:	O.G.4.	Grado de dificultad:	● ○ ○ ○ ○
Objetivo Específico:	O.E.4.1.	Nivel de prioridad:	● ● ● ● ○
Unidad del paisaje:	UP 2 – UP 3 – UP 4	Presupuesto estimado:	50.000 – 100.000 €

JUSTIFICACIÓN

A lo largo del territorio, se encuentran una serie de balsas de riego que nutren de agua a los campos de cultivo.

En muchos casos son entornos deteriorados y con escasa vegetación.

AGENTES INTERVINIENTES

- Ayuntamiento de Alegría –Dulantzi
- Diputación Foral de Álava
- Agencia Vasca del Agua

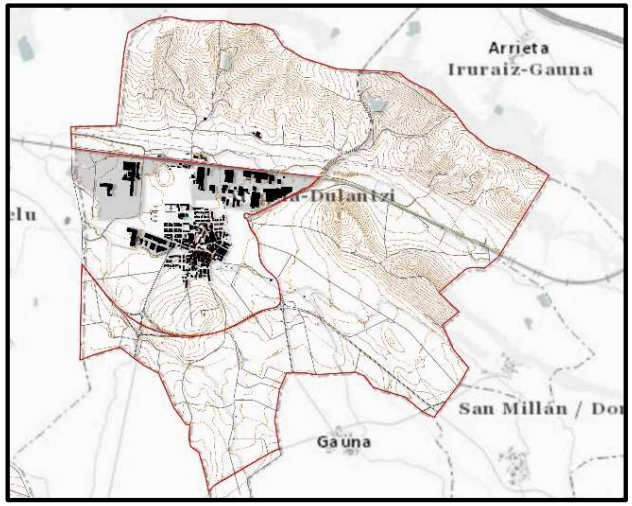

UP3 – Campiña de la Llanada Alavesa

Imagen aérea de una balsa de riego

DESCRIPCIÓN

Mejora de los entornos de las balsas de riego del municipio, mediante la renovación y saneamiento de las tierras y la replantación de vegetación autóctona.
Se pretende conseguir entorno que mejoren el impacto visual del paisaje y que puedan proporcionar de áreas de esparcimiento y descanso a los usuarios de los caminos del municipio de Alegría-Dulantzi.

ME.4.1.2 GENERACIÓN DE ZONAS DE ESPARCIMIENTO EN EL ENTORNO DE BALSAS DE RIEGO

Objetivo general:	O.G.4.	Grado de dificultad:	● ○ ○ ○ ○
Objetivo Específico:	O.E.4.1.	Nivel de prioridad:	● ● ● ● ○
Unidad del paisaje:	UP 2 – UP 3 – UP 4	Presupuesto estimado:	5.000 €

JUSTIFICACIÓN

A lo largo del territorio, se encuentran una serie de balsas de riego que nutren de agua a los campos de cultivo.

En muchos casos son entornos deteriorados y con escasa vegetación.

AGENTES INTERVINIENTES

- Ayuntamiento de Alegría –Dulantzi
- Diputación Foral de Álava
- Agencia Vasca del Agua

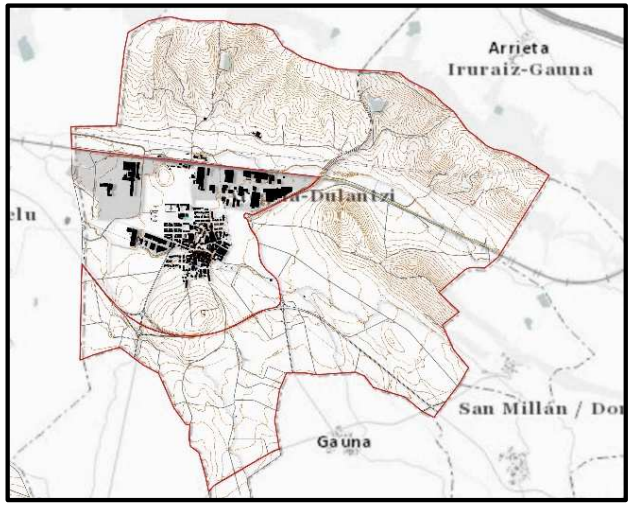

UP3 – Campiña de la Llanada Alavesa

Imagen aérea de la Llanada Alavesa

DESCRIPCIÓN

En relación con la mejora de los espacios entorno a las balsas de riego, se propone la generación de áreas de esparcimiento.
Dichas áreas situadas en entornos de caminos de parcelaria aportarían áreas de descanso para los usuarios de los caminos.
Mediante la colocación de mesas de merendero y papeleras que permitan depositar residuos generados, tanto en el área de esparcimiento como a usuarios de los caminos.
Que otorguen descanso a usuarios de los caminos y la posibilidad de disfrutar del entorno que les rodea.

ME.4.2.1 LIMPIEZA DE RESIDUOS EXISTENTES EN EL CAUCE DEL RIO Y MEJORA DE LAS AGUAS

Objetivo general:	O.G.4.	Grado de dificultad:	● ○ ○ ○ ○
Objetivo Específico:	O.E.4.2.	Nivel de prioridad:	● ● ● ○ ○
Unidad del paisaje:	UP1-UP 2 – UP 3 –UP 4	Presupuesto estimado:	Medios propios

JUSTIFICACIÓN

A lo largo del territorio se encuentran los ríos Albercoin, el río Alegría y el rio Egileta. Dichos ríos atraviesan el municipio y circulan por áreas urbanas. Que en ocasiones cuentan con residuos que afectan al estado de las aguas.

AGENTES INTERVINIENTES

- Ayuntamiento de Alegría –Dulantzi
- Agencia Vasca del Agua

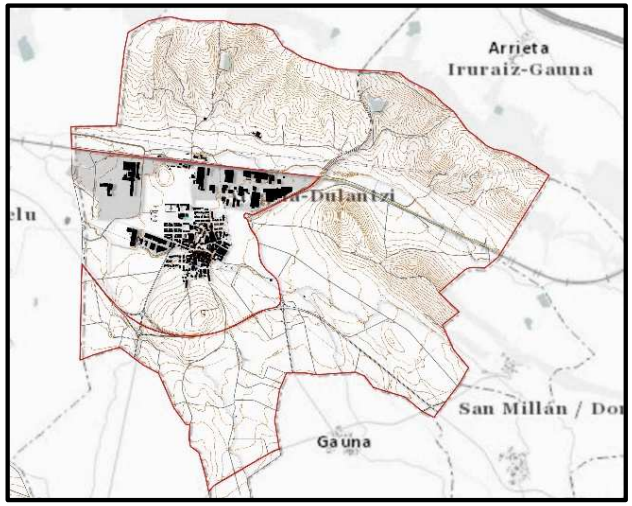

UP3 – Campiña de la Llanada Alavesa

Imagen aérea de la Llanada Alavesa

DESCRIPCIÓN

Se propone la limpieza de los márgenes de rio por parte del ayuntamiento. Mediante la retirada de residuos y objetos, de manera rutinaria para mantener el buen estado de los cauces y riberas.

Tratando de emplear medios manuales y mínimamente invasivos, para mejorar el estado de los ríos y las aguas.

Mejorando el estado de tramos afectado que recuperen el ecosistema de ribera.

ME.4.2.2 EJECUCIÓN DE MEDIDAS PARA EL MANTENIMIENTO Y RECUPERACIÓN DE RIBERA

Objetivo general:	O.G.4.	Grado de dificultad:	● ● ● ○ ○
Objetivo Específico:	O.E.4.2.	Nivel de prioridad:	● ● ● ○ ○
Unidad del paisaje:	UP1-UP 2 – UP 3 –UP 4	Presupuesto estimado:	30.000 – 50.000 €

JUSTIFICACIÓN

Los ríos son elementos naturales que cuentan con un gran valor y que es necesario proteger y mantener. La vegetación de ribera en muchos casos ha desaparecido o ha sido sustituida pro especies invasoras.

AGENTES INTERVINIENTES

- Ayuntamiento de Alegría –Dulantzi
- Agencia Vasca del Agua

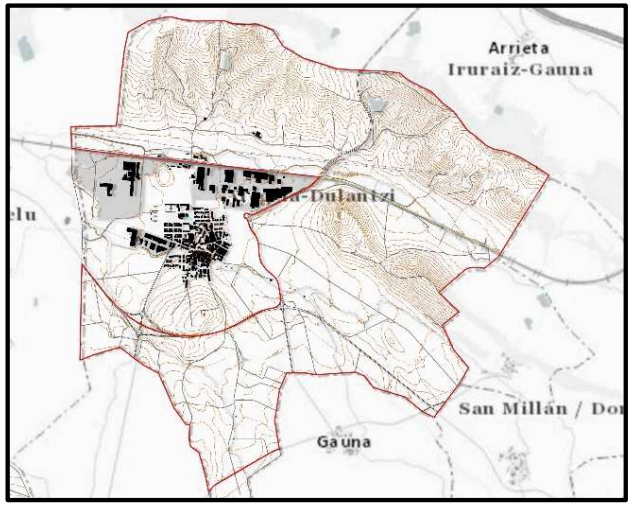

UP3 – Campiña de la Llanada Alavesa

Imagen aérea de la Llanada Alavesa

DESCRIPCIÓN

Se propone la realización de labores de vigilancia y prevención del estado del cauce, que facilite la detección de alteraciones.

Tala, desbroce y retirada selectiva de especies invasoras o inapropiadas para favorecer el crecimiento de especies autóctonas existentes.

Plantación de vegetación de ribera en márgenes desnudas o con espacio para ello, y potenciación de la franja de vegetación asociada a la ribera.

ME.4.3.1 DECLARACIÓN DE LOS MONTES DE VITORIA COMO PARQUE NATURAL

Objetivo general:	O.G.4.	Grado de dificultad:	● ● ● ● ●
Objetivo Específico:	O.E.4.3.	Nivel de prioridad:	● ● ○ ○ ○
Unidad del paisaje:	UP 4	Presupuesto estimado:	-

JUSTIFICACIÓN

Con la importancia que tiene el Montes de Vitoria dentro de la Llanada Alavesa por su alto valor natural y medioambiental.

Se propone como un espacio único dentro de la Llanada.

AGENTES INTERVINIENTES

- Ayuntamiento de Alegría –Dulantzi
- Gobierno Vasco

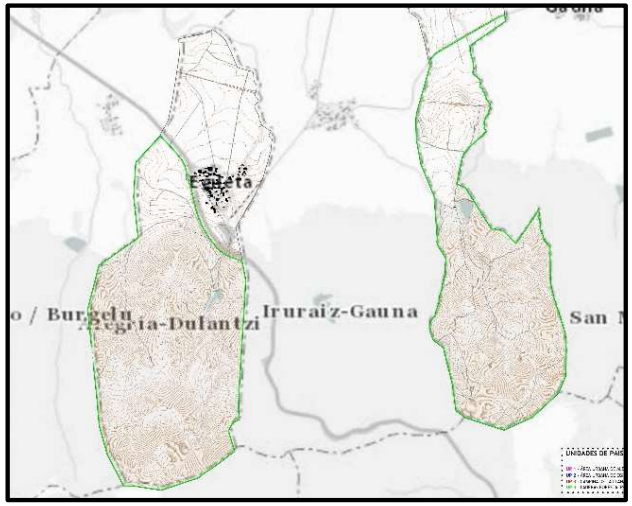

UP4 – Laderas forestales

Imagen aérea de los montes de Vitoria

DESCRIPCIÓN

Se considera que gracias a la riqueza natural y medioambiental con la que cuenta. Siendo el único ámbito no antrópico dentro de la Llanada Alavesa.

Se propone declarar los Montes de Vitoria como Parque Natural, de manera que quede protegido como espacio de gran riqueza medioambiental.

Tratando de evitar que en el futuro se pierda el gran valor medioambiental con el que cuenta.

ME.4.3.2 PROGRAMAS DE PARTICIPACIÓN Y SENSIBILIZACIÓN AMBIENTAL PARA ESPACIOS NATURALES

Objetivo general:	O.G.4.	Grado de dificultad:	● ○ ○ ○ ○
Objetivo Específico:	O.E.4.3.	Nivel de prioridad:	● ○ ○ ○ ○
Unidad del paisaje:	UP 4	Presupuesto estimado:	Medios propios

JUSTIFICACIÓN

Con la importancia que tiene el Montes de Vitoria dentro de la Llanada Alavesa por su alto valor natural y medioambiental.

Se plantea la posibilidad de programas de concienciación para los Montes de Vitoria.

AGENTES INTERVINIENTES

- Ayuntamiento de Alegría –Dulantzi

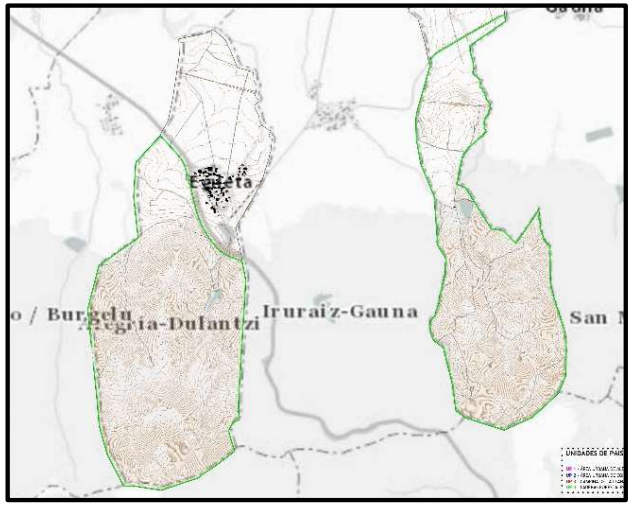

UP4 – Laderas forestales

Imagen aérea de los montes de Vitoria

DESCRIPCIÓN

Se trata de concienciar a la población y propietarios de parcelas junto a las laderas forestales, del valor con el cuentan los Montes de Vitoria.
Evitando las deforestaciones en parcelas privada, e incluso replantaciones de frondosas.
El buen estado y mantenimiento de los espacios naturales de los que disfrutan los usuarios.

ME.4.3.3 GENERACIÓN DE MERENDEROS Y ESPACIOS DE DESCANSO EN ENTORNOS DE LAS LADERAS FORESTALES

Objetivo general:	O.G.4.	Grado de dificultad:	● ○ ○ ○ ○
Objetivo Específico:	O.E.4.3.	Nivel de prioridad:	● ● ● ○ ○
Unidad del paisaje:	UP 4	Presupuesto estimado:	5.000 €

JUSTIFICACIÓN

Con la importancia que tiene el Montes de Vitoria dentro de la Llanada Alavesa por su alto valor natural y medioambiental, favorecer el uso de los mismo con la generación de espacios de descanso y ocio.

AGENTES INTERVINIENTES

- Ayuntamiento de Alegría –Dulantzi

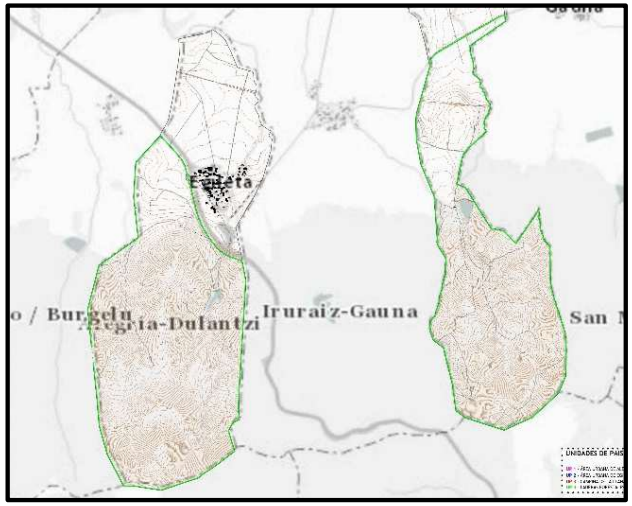

UP4 – Laderas forestales

Imagen aérea de los montes de Vitoria

DESCRIPCIÓN

Se propone la generación de espacios de esparcimientos, en áreas hábiles dentro de los Montes de Vitoria.

Mediante la colocación de meses de merendero, bancos y mobiliario que permita el uso y disfrute de los usuarios de los montes.

Evitando en cualquier caso afectar al medio natural, mediante la tala de árboles para generar espacios de esparcimiento o excavaciones de terrenos naturales.

ME.5.1.1 EJECUCIÓN DE MEDIDAS PARA EL MANTENIMIENTO Y RECUPERACIÓN DE RIBERA

Objetivo general:	O.G.4.	Grado de dificultad:	● ● ● ○ ○
Objetivo Específico:	O.E.4.2.	Nivel de prioridad:	● ● ● ○ ○
Unidad del paisaje:	UP1-UP 2 – UP 3 –UP 4	Presupuesto estimado:	30.000 – 50.000 €

JUSTIFICACIÓN

Los ríos son elementos naturales que cuentan con un gran valor y que es necesario proteger y mantener. La vegetación de ribera en muchos casos ha desaparecido o ha sido sustituida pro especies invasoras.

AGENTES INTERVINIENTES

- Ayuntamiento de Alegría –Dulantzi
- Agencia Vasca del Agua

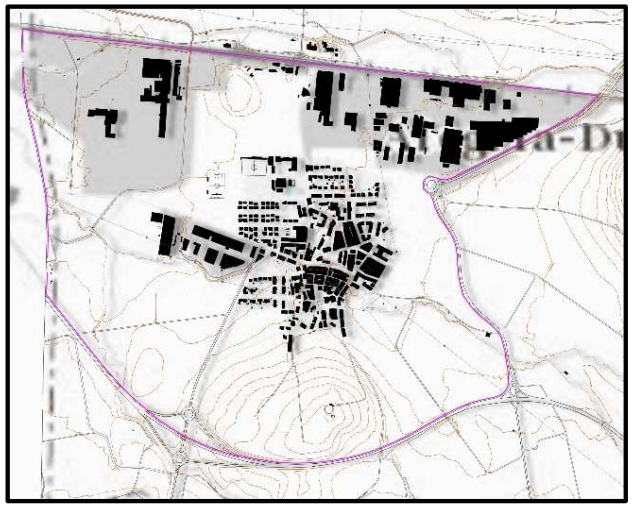

UP1 – Unidad urbana de Alegría

Imagen aérea de la Llanada Alavesa

DESCRIPCIÓN

Se propone la realización de labores de vigilancia y prevención del estado del cauce, que facilite la detección de alteraciones.

Tala, desbroce y retirada selectiva de especies invasoras o inapropiadas para favorecer el crecimiento de especies autóctonas existentes.

Plantación de vegetación de ribera en márgenes desnudas o con espacio para ello, y potenciación de la franja de vegetación asociada a la ribera.

ME.5.1.2 REHABILITACIÓN DE LOS TRAMOS URBANOS

Objetivo general:	OG.5.	Grado de dificultad:	● ● ● ○ ○
Objetivo Específico:	O.E.5.1.	Nivel de prioridad:	● ● ● ○ ○
Unidad del paisaje:	UP1 – UP2	Presupuesto estimado:	10.000 - 30.000 €

JUSTIFICACIÓN

El río Alegría atraviesa el municipio de Alegría-Dulantzi hasta el canal de Alegría. A su paso por el municipio atraviesa el núcleo urbano de Alegría, contando con algunos puntos deteriorados.

AGENTES INTERVINIENTES

- Ayuntamiento de Alegría –Dulantzi
- Agencia Vasca del Agua

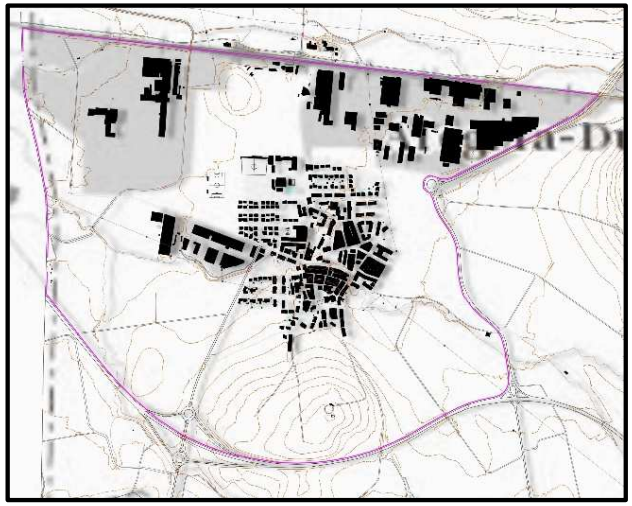

UP1 – Unidad Urbana de Alegría-Dulantzi

Imagen aérea del rio Alegría

DESCRIPCIÓN

A lo largo del paso del río Alegría-Dulantzi a su paso por el núcleo urbano de Alegría, se observa que el río recorre la población por distintas áreas y con distintos tipos de cauce.

Para evitar posibles problemas con el paso del río por la población, se propone la rehabilitación de aquellos cauces en mal estado que puedan suponer problemas de inundaciones o del mal discurso del río.

Así como el mantenimiento de la vegetación de ribera deteriorada, o en mal estado de mantenimiento.

ME.5.2.1 MEDIDAS DE PROTECCIÓN O MANTENIMIENTO EN EL CANAL DE ALEGRÍA

Objetivo general:	OG.5.	Grado de dificultad:	● ○ ○ ○ ○
Objetivo Específico:	O.E.5.2.	Nivel de prioridad:	● ● ● ● ○
Unidad del paisaje:	UP1	Presupuesto estimado:	25.000 – 30.000 €

JUSTIFICACIÓN

El canal de Alegría, cosiste en una canalización abierta, que recoge las aguas del río Añua y las aguas del río Alegría a su paso por el municipio.

No dispone de medidas de seguridad que prevengan de caídas dentro del canal.

AGENTES INTERVINIENTES

- Ayuntamiento de Alegría –Dulantzi
- Amvisa
- Diputación Foral de Álava

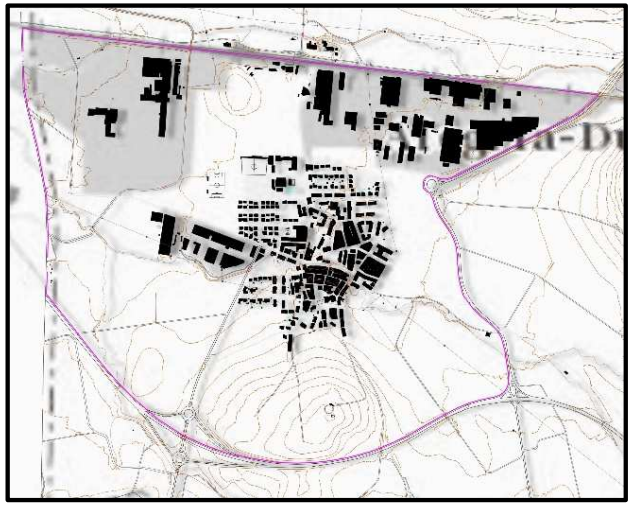

UP1 – Unidad Urbana de Alegría-Dulantzi

Imagen aérea del canal de Alegría

DESCRIPCIÓN

Aunque recibe el nombre de canal de Alegría, el paso por el municipio de Alegría-Dulantzi del canal es corto.

Pese a ello se propone llevar a cabo medidas de mantenimiento, que eviten en mayor medida la caída de fauna al canal.

Se plantea la posibilidad de colocación de rampas o escaleras, como las instaladas en otras partes del canal, que puedan servir a la fauna que caiga a salir del canal.

ME.5.3.1 PROMOCIÓN DE CAMPAÑAS DE SENSIBILIZACIÓN DE INFORMACIÓN Y SENSIBILIZACIÓN DE FINCAS

Objetivo general:	OG.5.	Grado de dificultad:	● ● ○ ○ ○
Objetivo Específico:	O.E.5.3.	Nivel de prioridad:	● ● ● ○ ○
Unidad del paisaje:	UP1 – UP2 – UP3	Presupuesto estimado:	Medios propios

JUSTIFICACIÓN

A lo largo del municipio de Alegría-Dulantzi, los ríos que recorren el territorio ven afectado su espacio fluvial por los trabajos en los campos de cultivo, donde en muchos casos no se respecta el espacio fluvial.

AGENTES INTERVINIENTES

- Ayuntamiento de Alegría –Dulantzi

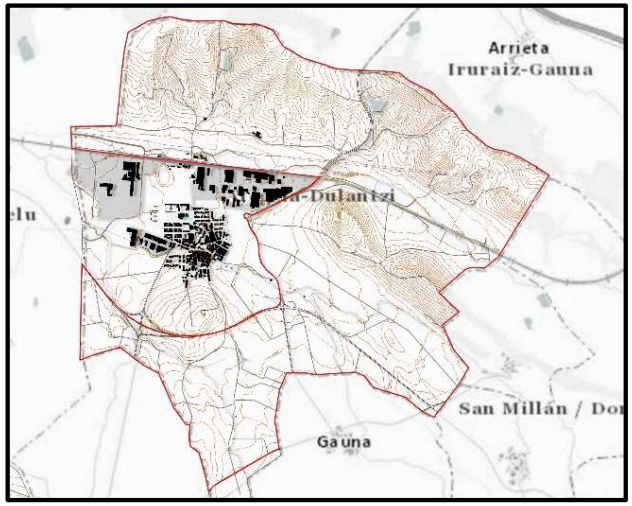

UP3 – Campiña de la Llanada Alavesa

Imagen aérea de la Llanada Alavesa

DESCRIPCIÓN

Se propone la realización de campanas de información y sensibilización a los propietarios de parcelas colindantes a los ríos.

Con el fin de que conozcan las obligaciones derivadas de la legislación y los beneficios de respetar las delimitaciones en la medida de lo posible.

Para ello se propone que el ayuntamiento realice campañas de información que ayude a la sensibilización del respeto por el entorno fluvial.

ME.6.1.1 MANTENIMIENTO Y LIMPIEZA DE JARDINES Y ZONAS VERDES URBANAS

Objetivo general:	OG.6.	Grado de dificultad:	● ○ ○ ○ ○
Objetivo Específico:	O.E.6.1.	Nivel de prioridad:	● ● ● ● ●
Unidad del paisaje:	UP1 – UP2	Presupuesto estimado:	40.000 - 50.000 €

JUSTIFICACIÓN

En los entornos urbanos de Alegría y Egileta, se encuentran una serie de zonas verdes, parques y caminos de los que los residentes hacen uso.

En los que en algunos casos se encuentran en mal estado de mantenimiento.

AGENTES INTERVINIENTES

- Ayuntamiento de Alegría –Dulantzi

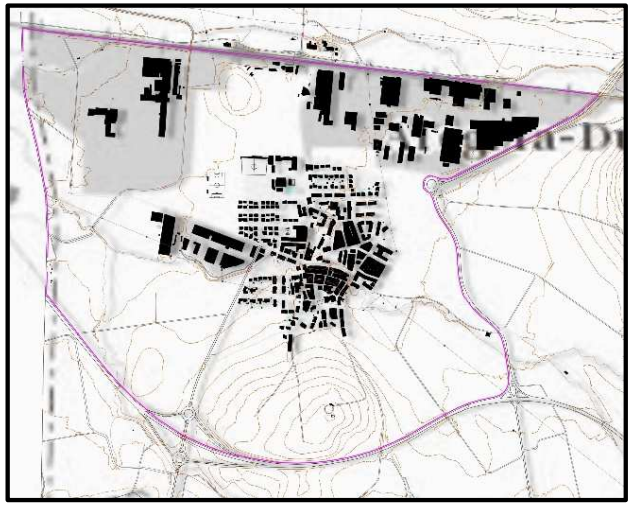

UP1 – Unidad Urbana de Alegría-Dulantzi

Imagen aérea del núcleo urbano de Alegría

DESCRIPCIÓN

Se propone desde el ayuntamiento llevar un mayor mantenimiento y limpieza de los jardines y espacios verdes de los núcleos urbanos.
Ya que en algunos se han detectado heces de perros y restos de residuos producidos por el ser humano.
Se propone hacer unas campañas de sensibilización para los dueños de perros, tengan una mayor responsabilidad y concienciación sobre las heces de las mascotas y su impacto en el núcleo urbano.

ME.6.1.2 MANTENIMIENTO Y REHABILITACIÓN DEL RÍO ALEGRÍA A SU PASO POR EL NÚCLEO URBANO

Objetivo general:	OG.6.	Grado de dificultad:	●●●○○
Objetivo Específico:	O.E.6.1.	Nivel de prioridad:	●●●○○
Unidad del paisaje:	UP1	Presupuesto estimado:	10.000 - 30.000 €

JUSTIFICACIÓN

El río Alegría atraviesa el municipio de Alegría-Dulantzi hasta el canal de Alegría. A su paso por el municipio atraviesa el núcleo urbano de Alegría.

AGENTES INTERVINIENTES

- Ayuntamiento de Alegría –Dulantzi
- Agencia Vasca del Agua

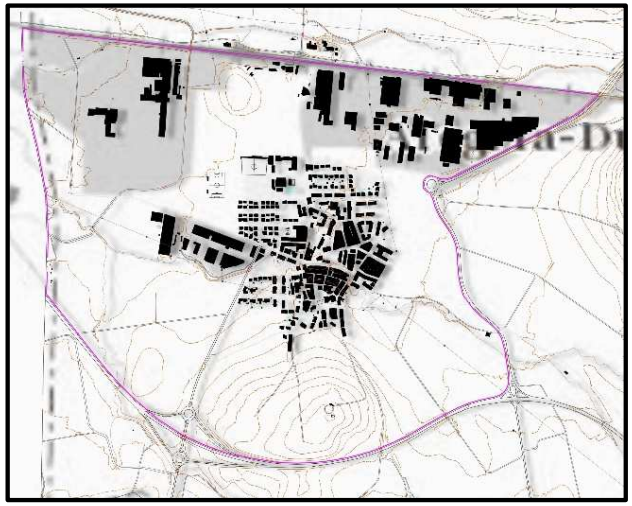

UP1 – Unidad Urbana de Alegría-Dulantzi

Imagen aérea del rio Alegría

DESCRIPCIÓN

A lo largo del paso del río Alegría-Dulantzi a su paso por el núcleo urbano de Alegría, se observa que el río recorre la población por distintas áreas y con distintos tipos de cauce.
Para evitar posibles problemas con el paso del río por la población, se propone la rehabilitación de aquellos cauces en mal estado que puedan suponer problemas de inundaciones o del mal discurso del río.
Así como el mantenimiento de la vegetación de ribera deteriorada, o en mal estado de mantenimiento.

ME.6.2.1 PREVENIR EL DESARROLLO DE NUEVAS URBANAS

Objetivo general:	OG.6.	Grado de dificultad:	● ● ○ ○ ○
Objetivo Específico:	O.E.6.2.	Nivel de prioridad:	● ○ ○ ○ ○
Unidad del paisaje:	UP1 – UP2	Presupuesto estimado:	Medios propios

JUSTIFICACIÓN

Los núcleos urbanos de Alegría y Egileta cuenta con una extensión importante. Siendo Alegría uno de los núcleos urbanos más importantes dentro de la Llanada Alavesa, se plantea evitar la expansión de la superficie urbana.

AGENTES INTERVINIENTES

- Ayuntamiento de Alegría –Dulantzi

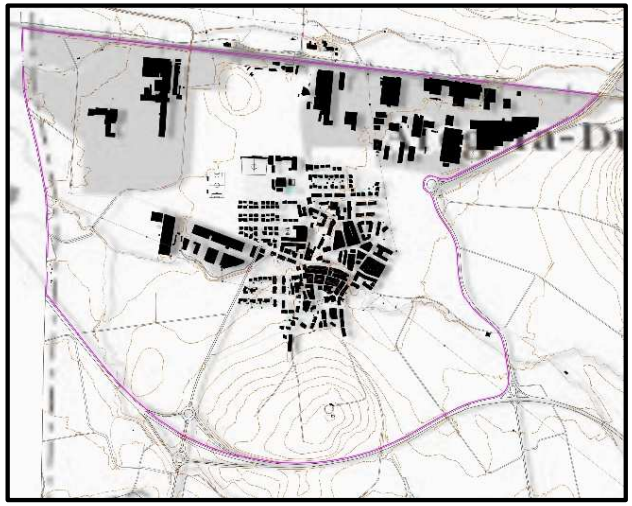

UP1 – Unidad Urbana de Alegría-Dulantzi

Imagen aérea de Alegría-Dulantzi

DESCRIPCIÓN

El núcleo urbano de Alegría cuenta con una importante superficie dentro del municipio, se propone mantener la escala urbana existente.
Evitando en el futuro la creación de nuevas urbanizaciones en decrimento de áreas de cultivo que definen el paisaje de la Llanada.
Se propone fomentar la rehabilitación de viviendas antiguas o en deterioro, antes que la creación de nuevas urbanizaciones.
En caso de promoverse nuevas urbanizaciones, que cuenten con un estudio de impacto medioambiental favorable para el municipio.

ME.6.3.1 REHABILITACIÓN DE ÁREAS Y NAVES INDUSTRIALES

Objetivo general:	OG.6.	Grado de dificultad:	● ○ ○ ○ ○
Objetivo Específico:	O.E.6.3.	Nivel de prioridad:	● ● ● ● ●
Unidad del paisaje:	UP1	Presupuesto estimado:	Medios privados

JUSTIFICACIÓN

Una de las fortalezas económicas del municipio de Alegría-Dulantzi, es el núcleo industrial que se conforma al norte del municipio.
Para mejorar la imagen del municipio, se debe promover la rehabilitación/renovación de infraestructuras deterioradas.

AGENTES INTERVINIENTES

- Ayuntamiento de Alegría –Dulantzi

- Promotores privados

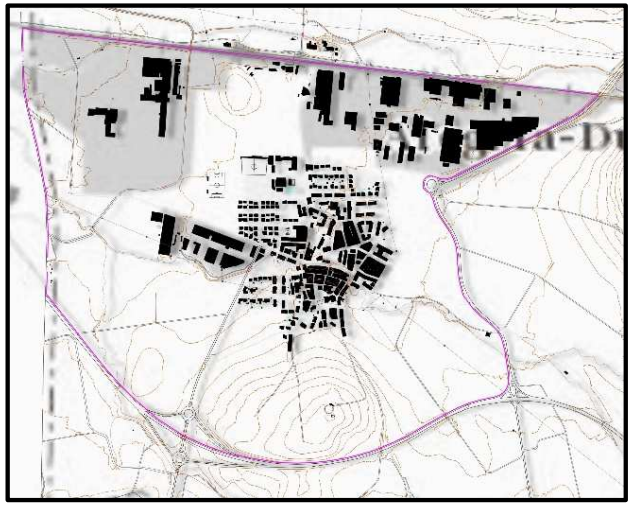

UP1 – Unidad Urbana de Alegría-Dulantzi

Imagen aérea de Alegría

DESCRIPCIÓN

Por el impacto visual y medioambiental que supone la actividad industrial. Se propone promover en el municipio de Alegría-Dulantzi, el uso de suelo industrial existente. Contando con una amplia extensión y multitud de empresas, no sería beneficioso la ampliación de ese tipo de uso.
Contando el municipio con naves industrial o parcelas industriales deterioraros, que no benefician la imagen del municipio.
Siendo de titularidad privada se propone promover una mejorar, mediante rehabilitaciones o renovaciones, de las áreas/naves en peor estado.

ME.7.1.1 PUESTA EN VALOR DEL ENTORNO DE CASTRO DE HENAIO

Objetivo general:	OG.7.	Grado de dificultad:	● ○ ○ ○ ○
Objetivo Específico:	O.E.7.1.	Nivel de prioridad:	● ○ ○ ○ ○
Unidad del paisaje:	UP3	Presupuesto estimado:	Medios propios

JUSTIFICACIÓN

Junto a la población de Alegría-Dulantzi, se encuentro el antiguo Castro de Henaio. Por su situación en lo alto de un cerro, y su historia. Se plantea como un punto de interés cultural importante.

AGENTES INTERVINIENTES

- Ayuntamiento de Alegría –Dulantzi

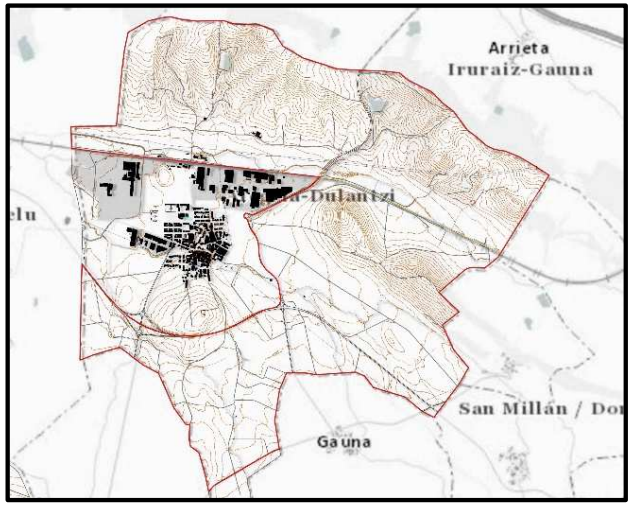

UP3 – Campiña de la Llanada Alavesa

Imagen aérea del Castro de Henaio

DESCRIPCIÓN

Desde el ayuntamiento de Alegría-Dulantzi, se propone promover la creación de visitas guiadas o excursiones al antiguo Castro de Henaio.

Se trata de un antiguo asentamiento junto a la población de Alegría, que podría ser de interés para visitantes y residentes desconozcan su existencia.

Cuenta con un acceso por un camino de parcelaria, y se trata de un espacio abierto en un cerro con vistas de toda la Llanada. Siendo un potencial área de interés en el municipio de Alegría-Dulantzi.

ME.7.1.2 PROMOCIÓN DE ÁREA DE ESPARCIMIENTO EN PUNTOS SINGULARES

Objetivo general:	OG.7.	Grado de dificultad:	● ● ● ● ○
Objetivo Específico:	O.E.7.1.	Nivel de prioridad:	● ○ ○ ○ ○
Unidad del paisaje:	UP3	Presupuesto estimado:	5.000 €

JUSTIFICACIÓN

Junto a la población de Alegría-Dulantzi, se encuentro el antiguo Castro de Henaio. Por su situación en lo alto de un cerro, y su historia. Se plantea como un punto de interés cultural importante.

AGENTES INTERVINIENTES

- Ayuntamiento de Alegría –Dulantzi

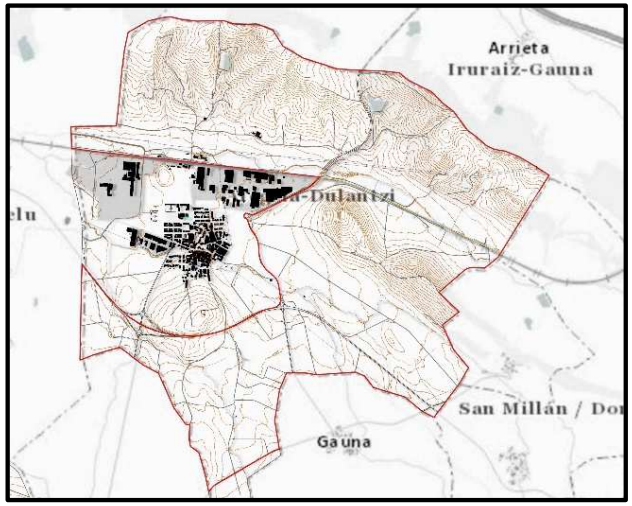

UP3 – Campiña de la Llanada Alavesa

Imagen aérea del Castro de Henaio

DESCRIPCIÓN

Se plantea la posibilidad de generar un espacio de esparcimiento en lo alto del Castro de Henaio, dado su punto singular dentro de la Llanada.

Se encuentra en un entorno de gran calidad. Situado en lo alto de un cerro que permite vislumbrar gran parte del municipio, y rodeado por unas pequeñas islas de vegetación, ausentes en gran parte del municipio.

Se propone la adecuación de la zona y la colocación de una zona de merendero que permita a los visitantes disfrutar de la zona.

ME.7.2.1 MEJORA DE SEÑALIZACIÓN DE ÁREAS DE INTÉRES CULTURAL

Objetivo general:	OG.7.	Grado de dificultad:	● ○ ○ ○ ○
Objetivo Específico:	O.E.7.2.	Nivel de prioridad:	● ● ● ● ○
Unidad del paisaje:	UP1 – UP2 – UP3	Presupuesto estimado:	10.000 – 15.000 €

JUSTIFICACIÓN

Para mejorar el conocimiento y la localización de los elementos de interés del municipio, se plantea la colocación de señalización para mejorar de la comunicación de las poblaciones con dichas áreas de interés.

AGENTES INTERVINIENTES

- Ayuntamiento de Alegría –Dulantzi
- Diputación Foral de Álava

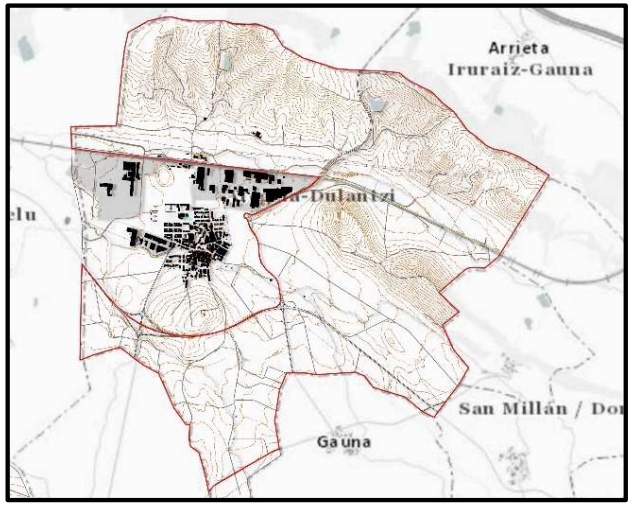

UP3 – Campiña de la Llanada Alavesa

Imagen aérea de la ermita de Nuestra Sra. de Ayala

DESCRIPCIÓN

Se propone la mejora de la señalización existente en distintos puntos del municipio. Dentro del territorio, se hayan varias zonas de interes cultural como el Castro de Henaio, la Ermita de Nuestra Señora de Ayala, el camino de Santiago que no cuentan con una conexión sencilla con los núcleos urbanos cercanos.

Por ello se plantea la colocación de nueva señaletica que ayude a los usuarios, a situarse y les de conocimiento de sitios de interes a su alrededor.

ME.7.2.2 MEJORA DE LA CONEXIÓN CON LAS LADERAS FORESTALES

Objetivo general:	OG.7.	Grado de dificultad:	● ○ ○ ○ ○
Objetivo Específico:	O.E.7.2.	Nivel de prioridad:	● ● ○ ○ ○
Unidad del paisaje:	UP2 – UP3 – UP4	Presupuesto estimado:	40.000 - 50.000 €

JUSTIFICACIÓN

Tratándose del área natural mas particular en el municipio, obtiene una importancia capital dentro del municipio, contando actualmente con una serie de caminos que conectan con el resto del municipio.

AGENTES INTERVINIENTES

- Ayuntamiento de Alegría –Dulantzi

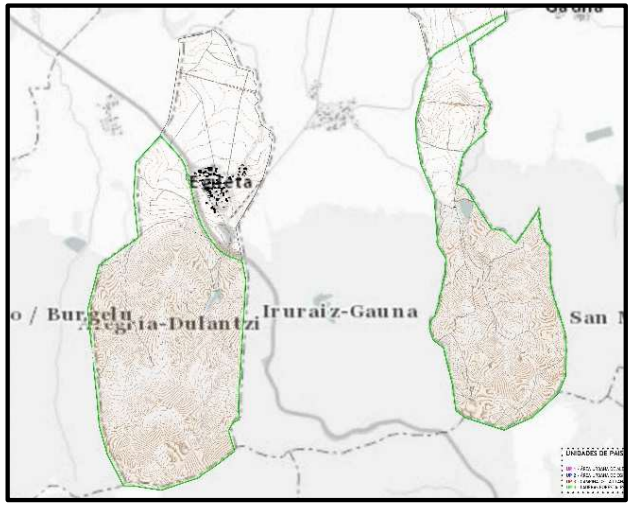

UP4 – Laderas forestales

Imagen aérea del cruce

DESCRIPCIÓN

Se plantea la posibilidad de mejorar los caminos existentes en el municipio, que conectan y vertebran el territorio. Dentro de las laderas forestales se plantea hacer un mantenimiento que permita liberar los caminos de maleza y vegetación que corte los caminos y afecte al uso de los mismos.

Así como mejorar la señalización existente desde vias verdes cercanas como el antiguo Vasco Navarro, que circula juntos a los Montes de Vitoria.

ME.7.3.1 REALIZACIÓN DE EXCURSIONES A ÁREAS DE INTERÉS CULTURAL

Objetivo general:	OG.7.	Grado de dificultad:	● ○ ○ ○ ○
Objetivo Específico:	O.E.7.3.	Nivel de prioridad:	● ○ ○ ○ ○
Unidad del paisaje:	UP1 –UP2-UP3-UP4	Presupuesto estimado:	Medios propios

JUSTIFICACIÓN

Al tratarse de un municipio de pequeña extensión, los puntos de interés cultural en el municipio se encuentran cercanos a los núcleos urbanos. Se propone la realización de excursiones a dichas áreas de interés.

AGENTES INTERVINIENTES

- Ayuntamiento de Alegría –Dulantzi

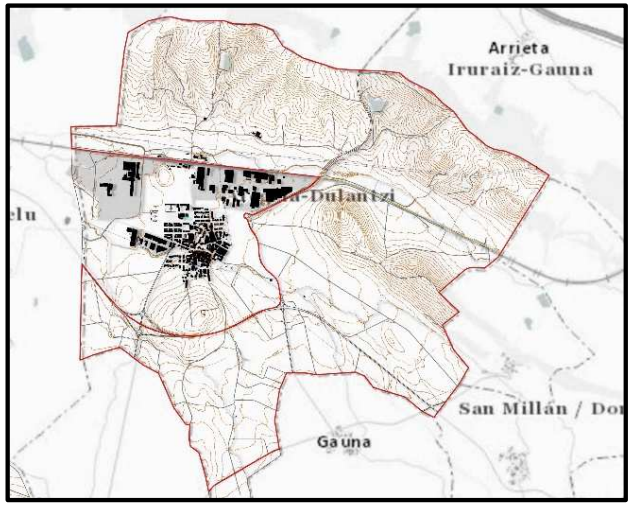

UP3 – Campiña de la Llanada Alavesa

Imagen aérea del Castro de Henaio

DESCRIPCIÓN

Promover por parte del ayuntamiento excursiones a los puntos de interés cultural existentes en el municipio, para incentivar su uso y el conocimiento de los mismos para los residentes y visitantes del municipio.

Así como la generación de campañas de información, para aumentar el conocimiento e interés de los vecinos y visitantes del municipio, que pudieran estar interesados en conocer el valor cultural de dichos puntos.

ME.8.1.1 CAMPAÑAS DE SENSIBILIZACIÓN DEL MEDIOAMBIENTE

Objetivo general:	OG.8.	Grado de dificultad:	● ○ ○ ○ ○
Objetivo Específico:	O.E.8.1.	Nivel de prioridad:	● ● ○ ○ ○
Unidad del paisaje:	UP1-UP2-UP3-UP4	Presupuesto estimado:	Medios propios

JUSTIFICACIÓN

Para ampliar el conocimiento de los vecinos y visitantes del municipio de Alegría-Dulantzi, en relación con el medioambiente y concienciar a la población de aspectos básicos esenciales para el cuidado del medio ambiente.

AGENTES INTERVINIENTES

- Ayuntamiento de Alegría –Dulantzi

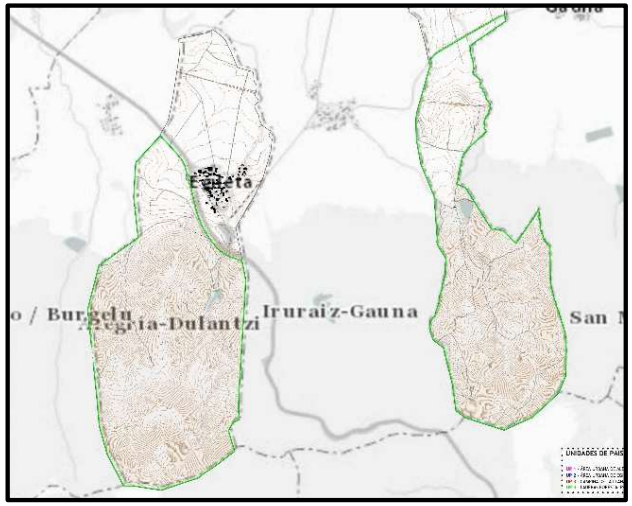

UP1 – Unidad Urbana de Alegría-Dulantzi

Imagen aérea de los montes de Vitoria

DESCRIPCIÓN

Se propone desde el ayuntamiento de Alegría-Dulantzi, promover campañas de sensibilización y respeto por el medioambiente.

Para fomentar el desarrollo sostenible y hacer conocer a los vecinos de Alegría la problemática existente y ayuden a proteger el Medio Ambiente.

Con campañas que nos hagan reflexionar sobre nuestros hábitos y como afectan a la naturaleza.

ME.8.1.2 ACTIVIDADES DE REPLANTACIÓN Y RECUPERACIÓN DE CERROS E ISLAS VEGETALES

Objetivo general:	OG.8.	Grado de dificultad:	● ○ ○ ○ ○
Objetivo Específico:	O.E.8.1.	Nivel de prioridad:	● ● ○ ○ ○
Unidad del paisaje:	UP1-UP2-UP3	Presupuesto estimado:	Medios propios

JUSTIFICACIÓN

En los entornos de los núcleos urbanos existen varias zonas degradadas de cerros e islas vegetales.

AGENTES INTERVINIENTES

- Ayuntamiento de Alegría –Dulantzi

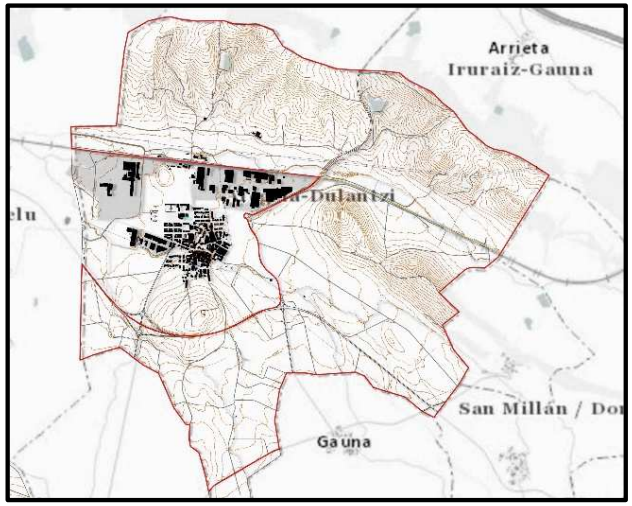

UP3 – Campiña de la Llanada Alavesa

Imagen aérea de la campiña de la Llanada Alavesa

DESCRIPCIÓN

Se propone recuperar cerros e islas de vegetación cercanas a núcleos urbanos, mediante la promoción de actividades por parte del ayuntamiento.

Mediante la replantación y recuperación de entornos naturales degradados que sirvan para concienciar y ayudar a la gente a ver la importancia de los cerros con vegetación autóctona dentro del municipio.

ME.8.2.1 CAMPAÑAS DE ECONOMÍA CIRCULAR

Objetivo general:	OG.8.	Grado de dificultad:	● ○ ○ ○ ○
Objetivo Específico:	O.E.8.2.	Nivel de prioridad:	● ● ○ ○ ○
Unidad del paisaje:	UP1-UP2	Presupuesto estimado:	Medios propios

JUSTIFICACIÓN

Desde el ayuntamiento concienciar a la gente de la importancia que tiene la producción y gestión de todo lo que generamos por nuestra forma de vida, y el impacto que genera en el medio ambiente.

AGENTES INTERVINIENTES

- Ayuntamiento de Alegría –Dulantzi

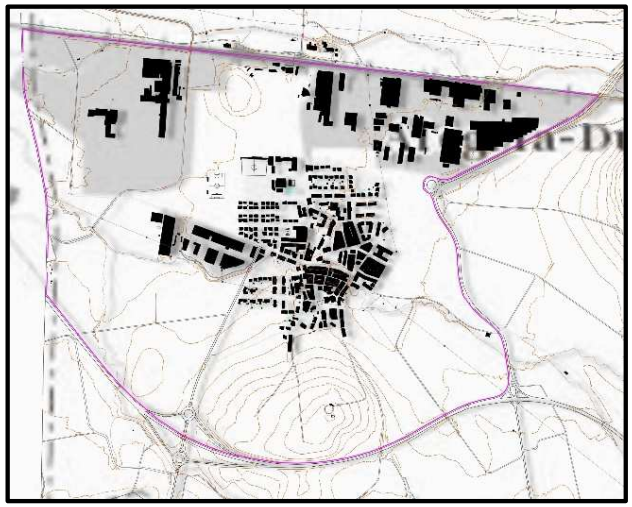

UP1 – Unidad urbana de Alegría

Imagen aérea de Alegría

DESCRIPCIÓN

Se propone la realización de campañas para promover y dar a conocer la economía circular a los residentes del municipio de Alegría-Dulantzi.

Conocer el impacto que conlleva nuestra forma de vida, y de la generación de residuos que generamos en nuestro día a día.

Tratar de concienciar de la importancia de reutilizar, reciclar y reparar, productos y materiales existentes durante el mayor tiempo posible.

ME.8.2.2 EXCURSIONES PARA MANTENER EL BUEN ESTADO DE LOS ENTORNOS NATURALES

Objetivo general:	OG.8.	Grado de dificultad:	● ○ ○ ○ ○
Objetivo Específico:	O.E.8.2.	Nivel de prioridad:	● ● ○ ○ ○
Unidad del paisaje:	UP1-UP2-UP3	Presupuesto estimado:	Medios propios

JUSTIFICACIÓN

Para los usuarios y residentes en el municipio que recorren los caminos y hacen uso de los montes de Vitoria. Se propone realizar campañas para limpiar y mantener el buen estado de los entornos naturales.

AGENTES INTERVINIENTES

- Ayuntamiento de Alegría –Dulantzi

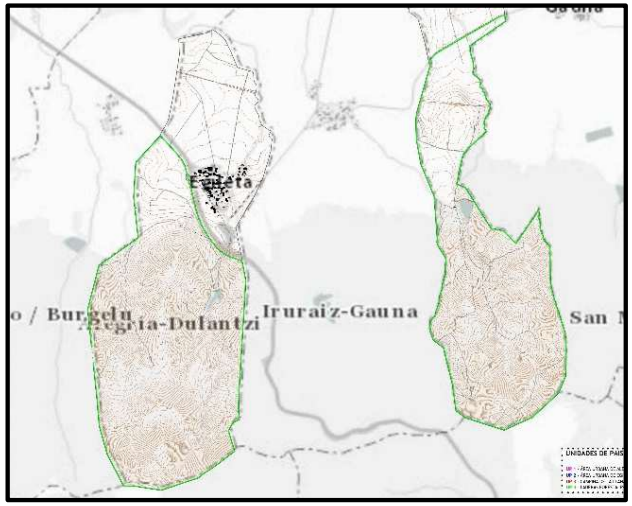

UP4 – Laderas forestales

Imagen aérea de los Montes de Vitoria

DESCRIPCIÓN

Promover desde el ayuntamiento de Alegría-Dulantzi excursiones a los montes de Vitoria desde las poblaciones de Egileta y Alegría-Dulantzi.

El objetivo de dichas excursiones sería concienciar a los participantes de la importancia de mantener y conservar limpios y en buen estado los caminos y los montes.

Para ello se realizarían excursiones con el objetivo de recoger y limpiar los residuos existentes en los caminos y los montes del municipio.

ME.9.1.1 IMPLEMENTACIÓN DE ORDENANZA MUNICIPAL DE INFRAESTRUCTURAS

Objetivo general:	O.G.9.	Grado de dificultad:	● ● ● ○ ○
Objetivo Específico:	O.E.9.1.	Nivel de prioridad:	● ● ● ○ ○
Unidad del paisaje:	UP1 – UP 2 – UP 3-UP4	Presupuesto estimado:	10.000 – 15.000 €

JUSTIFICACIÓN

Tratar de amortiguar el gran impacto que acarrea la ejecución de proyectos de infraestructuras para el paisaje del municipio de Alegría-Dulantzi.

AGENTES INTERVINIENTES

- Ayuntamiento de Alegría –Dulantzi

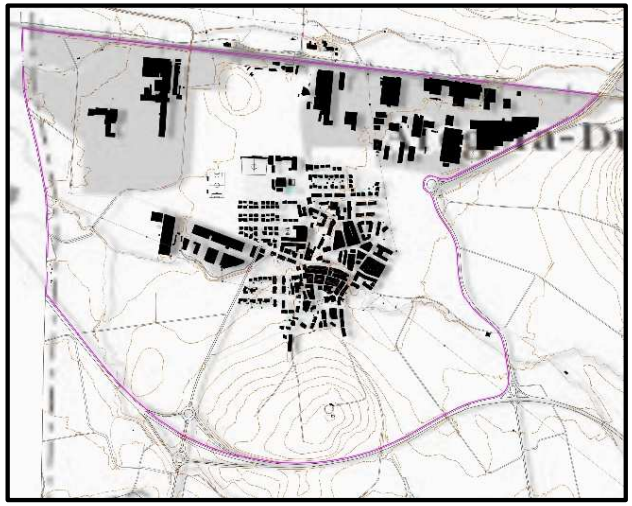

UP1 – Unidad Urbana de Alegría-Dulantzi

Imagen aérea de Alegría y su entorno periurbano

DESCRIPCIÓN

Con el fin de disminuir el impacto visual y medioambiental de posibles proyectos de infraestructura que perjudiquen la imagen del municipio de Alegría-Dulantzi.

Se propone la creación de una ordenanza municipal, que proponga el uso de infraestructuras existentes para el desarrollo de nuevos proyectos.

En caso de realización de nuevos proyectos, promover la conservación del paisaje existente afectando lo mínimo posible a la estética general del territorio.

ME.9.1.2 NATURALIZACIÓN DE SOLAR EN DESUSO Y CREACION DE ESPACIO DE BIODIVERSIDAD JUNTO AL DEPÓSITO DE ALEGRÍA-DULANTZI

Objetivo general:	OG.9.	Grado de dificultad:	● ○ ○ ○ ○
Objetivo Específico:	O.E.9.1.	Nivel de prioridad:	● ● ● ● ●
Unidad del paisaje:	UP1	Presupuesto estimado:	40.000 - 50.000 €

JUSTIFICACIÓN

El depósito de Alegría-Dulantzi, se encuentra situado en el paisaje periurbano del núcleo urbano de Alegría. Tratándose de un hito visual negativo, al encontrarse expuesto en lo alto de un cerro, que focaliza la atención de gran parte del municipio.

AGENTES INTERVINIENTES

- Ayuntamiento de Alegría –Dulantzi

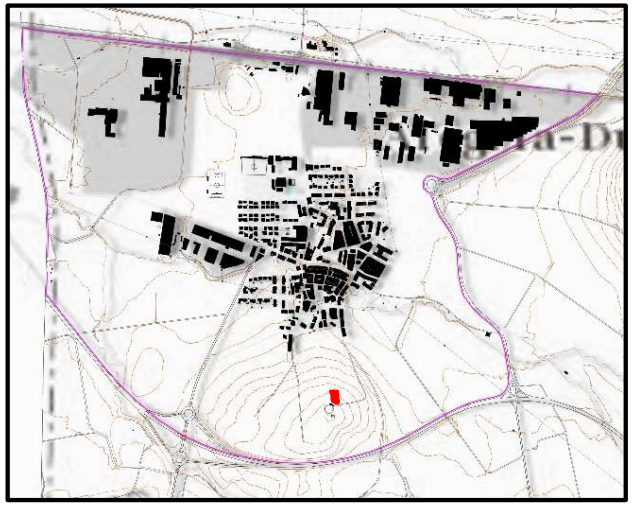

UP1 – Unidad Urbana de Alegría-Dulantzi

Imagen aérea del solar

DESCRIPCIÓN

Junto al depósito de aguas, se encuentra una parcela en desuso. Se plantea la generación de una isla de vegetación que naturalice el entorno mediante la plantación de vegetación autóctona, escasa en el entorno de la Llanada. Mediante la adecuación de la parcela y la plantación, la generación de esta isla vegetal trata de mejorar la biodiversidad existente en la Llanada, así como la intención de crear un muro vegetal que mejore el impacto visual que produce el depósito de aguas en el entorno cercano.

Por su situación como punto alto y con la generación de este espacio natural, se plantea generar un espacio de mirador y esparcimiento para disfrute de los vecinos del municipio.

ME.9.1.3 NATURALIZACIÓN DEL ENTORNO DE LA EDAR DE ALEGRÍA-DULANTZI

Objetivo general:	OG.9.	Grado de dificultad:	● ○ ○ ○ ○
Objetivo Específico:	O.E.9.1.	Nivel de prioridad:	● ● ● ○ ○
Unidad del paisaje:	UP1	Presupuesto estimado:	10.000 – 20.000 €

JUSTIFICACIÓN

La EDAR de Alegría-Dulantzi se sitúa al norte del municipio en un entorno con varios rutas peatonales importantes en el municipio.

Lo que genera un impacto visual negativo en la zona.

AGENTES INTERVINIENTES

- Ayuntamiento de Alegría –Dulantzi

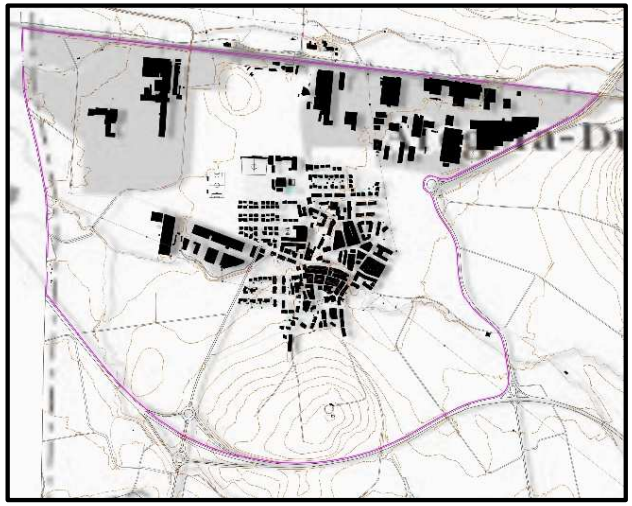

UP1 – Unidad Urbana de Alegría-Dulantzi



Imagen aérea de la EDAR

DESCRIPCIÓN

Se propone en la medida de lo posible la plantación de vegetación autóctona con el objetivo de crear una cortina vegetal que mejore el impacto visual de la EDAR a los usuarios de los caminos colindantes.

Se trata de una zona por la que discurre el camino de Santiago, es la conexión de la población de Alegría con el norte de la red ferroviaria, por lo que se plantea como un punto importante dentro del municipio.

ME.9.2.1 GENERACIÓN DE BARRERAS VEGETALES EN ENTORNOS INDUSTRIALES

Objetivo general:	OG.9.	Grado de dificultad:	● ● ○ ○ ○
Objetivo Específico:	O.E.9.2.	Nivel de prioridad:	● ● ● ● ○
Unidad del paisaje:	UP1	Presupuesto estimado:	50.000 – 100.000 €

JUSTIFICACIÓN

En el acceso al núcleo urbano de Alegría-Dulantzi, se encuentran una serie de entornos industriales descuidados, que generan un impacto negativo en la imagen del municipio.

AGENTES INTERVINIENTES

- Ayuntamiento de Alegría –Dulantzi
- Promotores privados

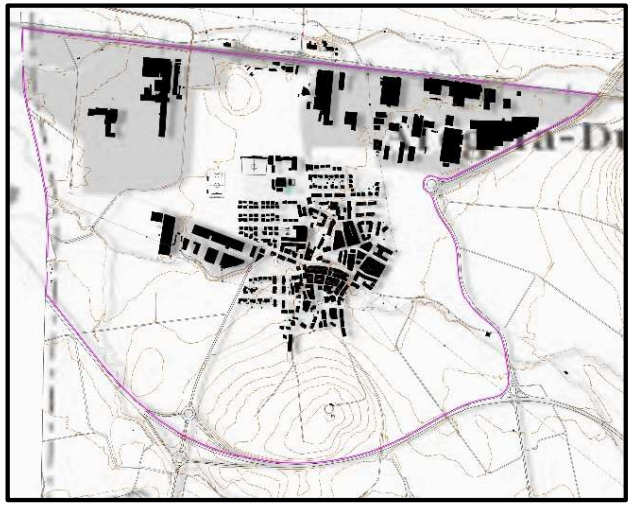

UP1 – Unidad Urbana de Alegría-Dulantzi

Imagen aérea de área industrial deteriorada

DESCRIPCIÓN

Dada su localización privilegiada en el municipio de Alegría-Dulantzi, se propone la generación de una barrera vegetal que mejor el impacto visual de las áreas industriales mas deterioradas.

Con el objetivo de mejorar la imagen del municipio en el acceso de los usuarios en la calle principal de acceso a la población de Alegría-Dulantzi.

Se plantea la naturalización de distintas mediante la plantación de frondosas y diversos elementos naturales, que mejoren el impacto visual del territorio.

ME.9.3.1 MEJORA DE SEÑALIZACIÓN EN CRUCE DE CARRETERA A-3110 CON CAMINO DE PARCELARIA

Objetivo general:	OG.9.	Grado de dificultad:	● ○ ○ ○ ○
Objetivo Específico:	O.E.9.3.	Nivel de prioridad:	● ● ● ● ●
Unidad del paisaje:	UP1	Presupuesto estimado:	20.000 – 30.000 €

JUSTIFICACIÓN

Al oeste del municipio, se produce un cruce de camino de parcelaria con la carretera A-3110 sin señalización y de mucho uso peatonal, que presenta peligro para los mismo.

AGENTES INTERVINIENTES

- Ayuntamiento de Alegría –Dulantzi

- Diputación Foral de Álava

-Ministerio de transportes, movilidad y agenda urbana.

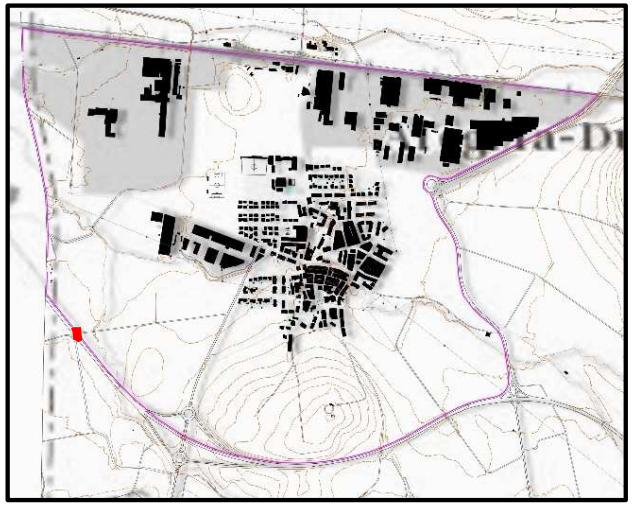

UP1 – Unidad Urbana de Alegría-Dulantzi

Imagen aérea del cruce

DESCRIPCIÓN

Al oeste del municipio, se porduce un cruce de camino de parcelaria con la carretera A-3110. Se trata de un camino de gran uso, ya que conecta Alegría con Gazeta y Añua.

Se propone realizar un actuación de señalización de cruce, disminución de velocidad y bandas sonoras, que alerten al conductor del cruce.

Para los senderos se propone adecuar la llegada del camino al cruce, de tal forma que quede nivelada la llegada del camino con la carretera.

ME.9.3.2 MEJORA DE SEÑALIZACIÓN EN CRUCE DE CARRETERA A-3140 CON CAMINO DE PARCELARIA

Objetivo general:	OG.9.	Grado de dificultad:	● ○ ○ ○ ○
Objetivo Específico:	O.E.9.3.	Nivel de prioridad:	● ● ● ● ●
Unidad del paisaje:	UP1	Presupuesto estimado:	40.000 - 50.000 €

JUSTIFICACIÓN

Al este del municipio, se produce un cruce de camino de parcelaria con la carretera A-3140 sin señalización y de mucho uso peatonal, que presenta peligro para los mismo.

AGENTES INTERVINIENTES

- Ayuntamiento de Alegría –Dulantzi

- Diputación Foral de Álava

-Ministerio de transportes, movilidad y agenda urbana.

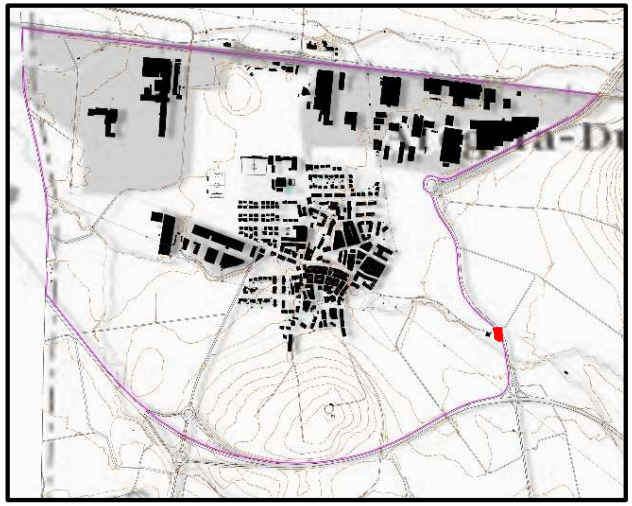

UP1 – Unidad Urbana de Alegría-Dulantzi

Imagen aérea del cruce

DESCRIPCIÓN

Al oeste del municipio, se porduce un cruce de camino de parcelaria con la carretera A-3140. Se trata de un camino de gran uso, ya que conecta Alegría con Gazeta y Añua.

Se propone realizar un actuación de señalización de cruce, disminución de velocidad y bandas sonoras, que alerten al conductor del cruce.

Para los senderos se propone adecuar la llegada del camino al cruce, de tal forma que quede nivelada la llegada del camino con la carretera.

ME.9.3.3 COLOCACIÓN DE SEÑALIZACIÓN DE PROHIBICIÓN DE PASO CON LA LÍNEA FERROVIARIA

Objetivo general:	OG.9.	Grado de dificultad:	● ○ ○ ○ ○
Objetivo Específico:	O.E.9.3.	Nivel de prioridad:	● ● ● ● ●
Unidad del paisaje:	UP1	Presupuesto estimado:	10.000 – 15.000 €

JUSTIFICACIÓN

Al norte del municipio, cruza la red de ferrocarril en la dirección este-oeste, junto a ella discurren caminos de parcelaria.

Algunos usuarios cruzan las vías del tren para conectar distintos caminos.

AGENTES INTERVINIENTES

- Ayuntamiento de Alegría –Dulantzi
- Administrador de infraestructuras ferroviarias (

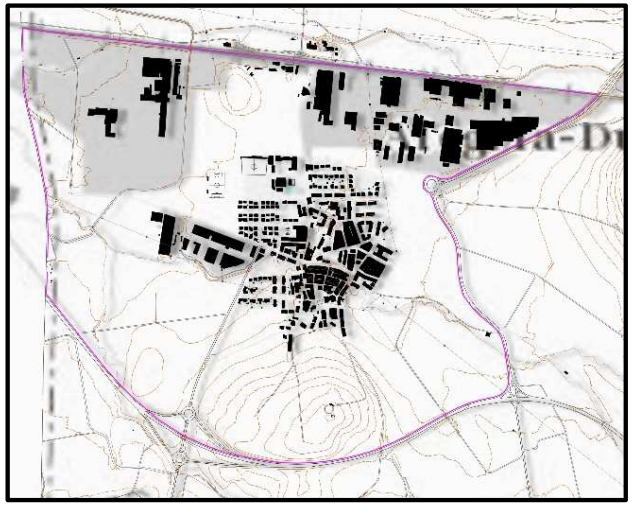

UP1 – Unidad Urbana de Alegría-Dulantzi

Imagen aérea del cruce con la red de ferrocarril

DESCRIPCIÓN

Se propone la colocación de señalización de prohibición de paso y precaución para evitar el cruce de las vías que realizan algunos usuarios de los caminos.

Ante la inmensa peligrosidad que adquieren esas acciones se propone la colocación de señalización.

En algunas zonas existe vallado en mal estado, que se propone sea renovado para impedir el paso de los viandantes.

ANEJO 02: PARTICIPACIÓN CIUDADANA

ÍNDICE

1. MODELO DE ENCUESTA 3
1.1. MODELO ENCUESTA 3
1.2. ENCUESTAS REALIZADAS 7
2. TALLER DE PARTICIPACIÓN 47
2.1. FICHAS DE UNIDAD DE PAISAJE 47

1. MODELO DE ENCUESTA

1.1. MODELO ENCUESTA

- Modelo de encuesta en castellano:

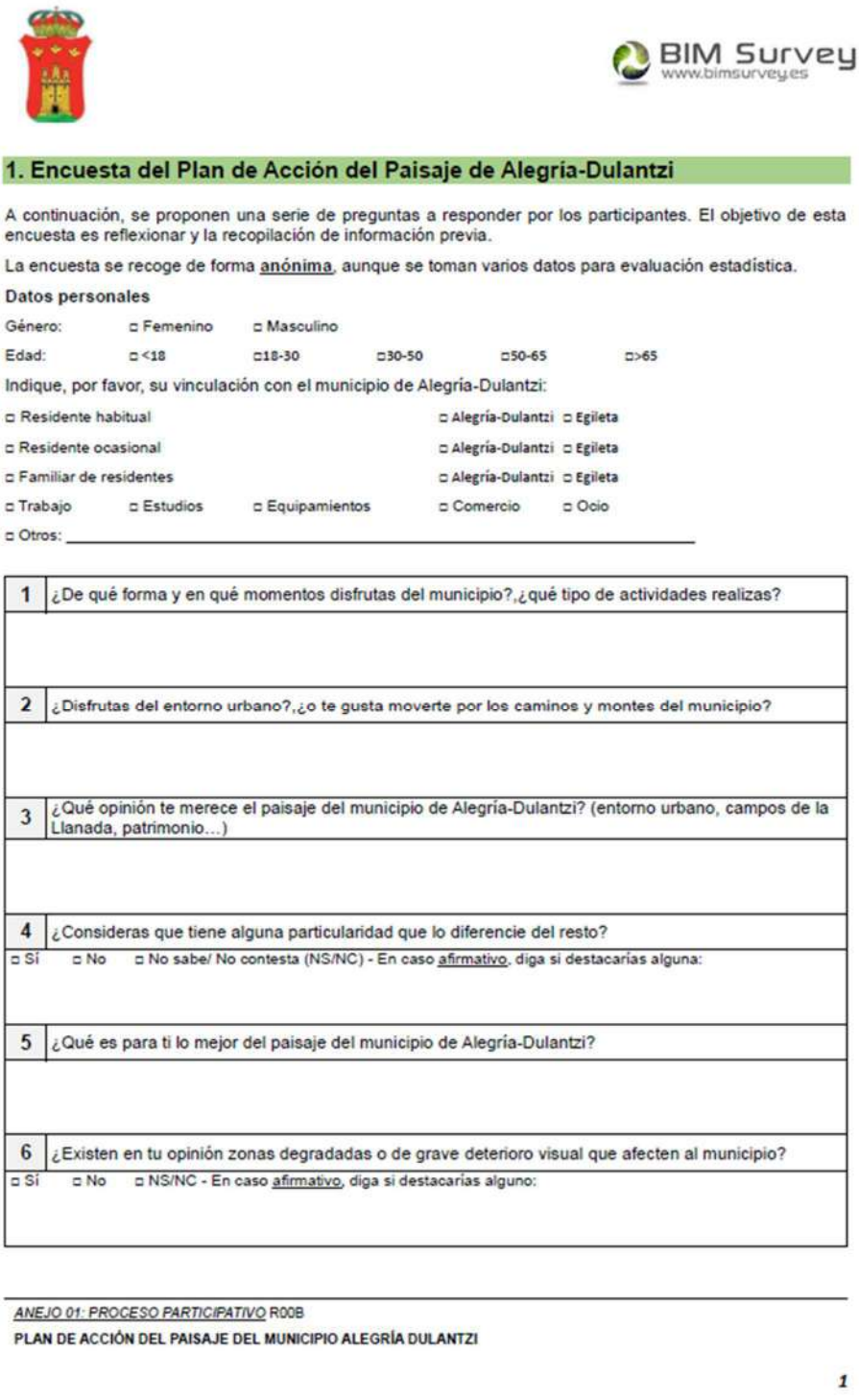

1. Encuesta del Plan de Acción del Paisaje de Alegría-Dulantzi

A continuación, se proponen una serie de preguntas a responder por los participantes. El objetivo de esta encuesta es reflexionar y la recopilación de información previa.

La encuesta se recoge de forma anónima, aunque se toman varios datos para evaluación estadística.

Datos personales

Género: □ Femenino □ Masculino

Edad: □ <18 □18-30 □30-50 □50-65 □>65

Indique, por favor, su vinculación con el municipio de Alegría-Dulantzi:

□ Residente habitual □ Alegría-Dulantzi □ Egileta

□ Residente ocasional □ Alegría-Dulantzi □ Egileta

□ Familiar de residentes □ Alegría-Dulantzi □ Egileta

□ Trabajo □ Estudios □ Equipamientos □ Comercio □ Ocio

□ Otros: _____

1	¿De qué forma y en qué momentos disfrutas del municipio?,¿qué tipo de actividades realizas?
2	¿Disfrutas del entorno urbano?,¿o te gusta moverte por los caminos y montes del municipio?
3	¿Qué opinión te merece el paisaje del municipio de Alegría-Dulantzi? (entorno urbano, campos de la Llanada, patrimonio…)
4	¿Consideras que tiene alguna particularidad que lo diferencie del resto?
□ Sí □ No □ No sabe/ No contesta (NS/NC) - En caso afirmativo, diga si destacarías alguna:	
5	¿Qué es para ti lo mejor del paisaje del municipio de Alegría-Dulantzi?
6	¿Existen en tu opinión zonas degradadas o de grave deterioro visual que afecten al municipio?
□ Sí □ No □ NS/NC - En caso afirmativo, diga si destacarías alguno:	

BIM Survey
www.bimsurvey.es

7	¿Consideras que existen suficientes zonas de vegetación en el entorno de la Llanada Alavesa?
◻ Sí ◻ No ◻ NS/NC - En caso afirmativo, diga si destacarías alguna:	
8	¿Crees que existe desconexión entre distintas áreas de valor natural?
◻ Sí ◻ No ◻ NS/NC - En caso afirmativo, diga si destacaría alguna:	
9	¿Crees que el uso agrícola dificulta el mantenimiento de áreas de valor natural?
◻ Sí ◻ No ◻ NS/NC - En caso afirmativo, diga si destacaría alguna:	
10	¿Qué te parecen los senderos del municipio de Alegría-Dulantzi? ¿Se encuentran en buen estado?
11	¿Recuerdas viejos caminos o itinerarios que hayan desaparecido y consideras que podrían recuperarse?
12	¿Qué te parece el impacto de la industria en el entorno urbano de Alegría? ¿Es perjudicial?
13	¿Cuenta el municipio de Alegría-Dulantzi con elementos de patrimonio de interés cultural? ¿Crees que se podría incrementar el interés en estos puntos?
14	¿Cómo es la relación del municipio con los montes de Vitoria? ¿Podría mejorarse?
15	A continuación, indique lo que consideras relevante dentro del paisaje del municipio de Alegría-Dulantzi y que no se vea reflejado en la encuesta:

- Modelo de encuesta en euskera:

BIM Survey
www.bimsurvey.es

1. Alegria-Dulantzi eta Egiletako Paisaiaren Ekintza Planaren inguruko inkesta

Ondoren, parte-hartzaileek erantzun beharreko galdera batzuk proposatzen ditugu. Inkesta honen helburua gogoeta egitea eta aldez aurreko informazioa biltzea da.

Inkesta modu anonimoan jasoko da, baina zenbait datu hartuko ditugu ebaluazio estatistikorako.

Datu pertsonalak

Generoa: □ Femeninoa □ Maskulinoa

Adina: □ <18 □18-30 □30-50 □50-65 □>65

Adierazi, mesedez, Dulantziko udalerriarekin duzun lotura:

□ Ohiko egoiliarra □ Alegría-Dulantzi □ Egileta

□ Noizbehinkako egoiliarra □ Alegría-Dulantzi □ Egileta

□ Egoiliarren senitartekoa □ Alegría-Dulantzi □ Egileta

□ Lana □ Ikasketak □ Ekipamenduak □ Merkataritza □ Aisia

□ Bestelakoak: _____

1	Nola eta zein unetan gozatzen duzu udalerriaz? Zer motatako jarduerak egiten dituzu?
2	Hiri-inguruneaz gozatzen duzu? Edo udalerriko bide eta mendietatik mugitzea gustatzen zaizu?
3	Zer iritzi duzu Dulantziko udalerriko paisaiaz? (hiri-ingurunea, Lautadako zelaiak, ondarea)
4	Zure ustez, badu berezitasunik gainerakoetatik bereizten duenik?
□ Bai □ Ez □ Ez daki/Ez du erantzuten (ED/EE) - Erantzuna baiezkoa bada, zer nabarmenduko zenuke?	
5	Zer da zuretzat Alegria-Dulantziko paisaiaren gauzarik onena?
6	Zure ustez, ba al dago udalerriari eragiten dion eremu degradaturik edo ikusmen-narriadura larririk?
□ Bai □ Ez □ NS/NC - Ez daki/Ez du erantzuten (ED/EE) - Erantzuna baiezkoa bada, zer nabarmenduko zenuke?	

01. ERANSKINA: R00B PARTE-HARTZE PROZESUA

ALEGRIA-DULANTZI UDALERRIKO PAISAIAREN EKINTZA PLANA

1

BIM Survey
www.bimsurvey.es

7	Arabako Lautadaren inguruan landaredi-eremu nahikoak daudela uste duzu?
▫ Bai ▫ Ez ▫ NS/NC - Ez daki/Ez du erantzuten (ED/EE) - Erantzuna baiezkoa bada, zer nabarmenduko zenuke?	
8	Zure ustez, deskonexioa dago balio naturaleko eremuen artean?
▫ Bai ▫ Ez ▫ NS/NC - Ez daki/Ez du erantzuten (ED/EE) - Erantzuna baiezkoa bada, zer nabarmenduko zenuke?	
9	Zure ustez, nekazaritza-erabilerak zaildu egiten du balio naturaleko eremuak mantentzea?
▫ Bai ▫ Ez ▫ NS/NC - Ez daki/Ez du erantzuten (ED/EE) - Erantzuna baiezkoa bada, zer nabarmenduko zenuke?	
10	Zer iruditzen zaizkizu Dulantziko bidezidorrak? Egoera onean daude?
11	Gogoratzen al dituzu desagertutako bide edo ibilbide zaharrak eta berreskura daitezkeela iruditzen al zaizu?
12	Zer iruditzen zaizu industriak Alegria-Dulantziko hiri-ingurunean duen eragina? Kaltegarria da?
13	Alegria-Dulantziko udalerriak ba al du kultura-intereseko ondareko elementurik? Puntu horietan interesa areagotu daitekeela uste duzu?
14	Nolakoa da udalerriak Gasteizko mendiekin duen harremana? Hobetu liteke?
15	Jarraian, adierazi zure ustez Alegría-Dulantzi udalerriko paisaiaren barruan garrantzitsua dena eta inkestan jasota ez dagoena:

1.2. ENCUESTAS REALIZADAS

- Encuestas recogidas en la casa de cultura de la población de Alegría:

1

BIM Survey
www.bimsurvey.es

1. Encuesta del Plan de Acción del Paisaje de Alegría-Dulantzi

A continuación, se proponen una serie de preguntas a responder por los participantes. El objetivo de esta encuesta es reflexionar y la recopilación de información previa.

La encuesta se recoge de forma **anónima**, aunque se toman varios datos para evaluación estadística.

Datos personales

Género: X Femenino ☐ Masculino

Edad: ☐ <18 ☐ 18-30 X 30-50 ☐ 50-65 ☐ >65

Indique, por favor, su vinculación con el municipio de Alegría-Dulantzi:

X Residente habitual X Alegría-Dulantzi ☐ Egileta

☐ Residente ocasional ☐ Alegría-Dulantzi ☐ Egileta

☐ Familiar de residentes ☐ Alegría-Dulantzi ☐ Egileta

☐ Trabajo ☐ Estudios ☐ Equipamientos ☐ Comercio ☐ Ocio

☐ Otros: _____

1	¿De qué forma y en qué momentos disfrutas del municipio?,¿qué tipo de actividades realizas?
	De compras, de poteo todo el día
2	¿Disfrutas del entorno urbano?,¿o te gusta moverte por los caminos y montes del municipio?
	Del entorno urbano
3	¿Qué opinión te merece el paisaje del municipio de Alegría-Dulantzi? (entorno urbano, campos de la Llanada, patrimonio…)
	Muy buena
4	¿Consideras que tiene alguna particularidad que lo diferencie del resto?
	☐ Sí ☐ No X No sabe/ No contesta (NS/NC) - En caso afirmativo, diga si destacarías alguna:
5	¿Qué es para ti lo mejor del paisaje del municipio de Alegría-Dulantzi?
	Los montes
6	¿Existen en tu opinión zonas degradadas o de grave deterioro visual que afecten al municipio?
	☐ Sí X No ☐ NS/NC - En caso afirmativo, diga si destacarías alguno:

7	¿Consideras que existen suficientes zonas de vegetación en el entorno de la Llanada Alavesa?
	☒ Sí ☐ No ☐ NS/NC - En caso afirmativo, diga si destacarías alguna:
8	¿Crees que existe desconexión entre distintas áreas de valor natural?
	☐ Sí ☒ No ☐ NS/NC - En caso afirmativo, diga si destacaría alguna:
9	¿Crees que el uso agrícola dificulta el mantenimiento de áreas de valor natural?
	☐ Sí ☒ No ☐ NS/NC - En caso afirmativo, diga si destacaría alguna:
10	¿Qué te parecen los senderos del municipio de Alegría-Dulantzi? ¿Se encuentran en buen estado?
	Si en perfecto estado
11	¿Recuerdas viejos caminos o itinerarios que hayan desaparecido y consideras que podrían recuperarse?
	No
12	¿Qué te parece el impacto de la industria en el entorno urbano de Alegría? ¿Es perjudicial?
	No
13	¿Cuenta el municipio de Alegría-Dulantzi con elementos de patrimonio de interés cultural? ¿Crees que se podría incrementar el interés en estos puntos?
	Si cuenta.
14	¿Cómo es la relación del municipio con los montes de Vitoria? ¿Podría mejorarse?
	todo es mejorable
15	A continuación, indique lo que consideras relevante dentro del paisaje del municipio de Alegría-Dulantzi y que no se vea reflejado en la encuesta:

2

BIM Survey
www.bimsurvey.es

1. Encuesta del Plan de Acción del Paisaje de Alegría-Dulantzi

A continuación, se proponen una serie de preguntas a responder por los participantes. El objetivo de esta encuesta es reflexionar y la recopilación de información previa.

La encuesta se recoge de forma **anónima**, aunque se toman varios datos para evaluación estadística.

Datos personales

Género: ☐ Femenino ☒ Masculino

Edad: ☐ <18 ☐ 18-30 ☐ 30-50 ☒ 50-65 ☐ >65

Indique, por favor, su vinculación con el municipio de Alegría-Dulantzi:

☒ Residente habitual ☐ Alegría-Dulantzi ☐ Egileta

☐ Residente ocasional ☐ Alegría-Dulantzi ☐ Egileta

☐ Familiar de residentes ☐ Alegría-Dulantzi ☐ Egileta

☐ Trabajo ☐ Estudios ☐ Equipamientos ☐ Comercio ☐ Ocio

☐ Otros: _____

1	¿De qué forma y en qué momentos disfrutas del municipio?,¿qué tipo de actividades realizas?
	SI - EZ
2	¿Disfrutas del entorno urbano?,¿o te gusta moverte por los caminos y montes del municipio?
	SI - EZ
3	¿Qué opinión te merece el paisaje del municipio de Alegría-Dulantzi? (entorno urbano, campos de la Llanada, patrimonio...)
	NO - BAI
4	¿Consideras que tiene alguna particularidad que lo diferencie del resto?
☐ Sí ☐ No ☒ No sabe/ No contesta (NS/NC) - En caso afirmativo, diga si destacarías alguna:	
5	¿Qué es para ti lo mejor del paisaje del municipio de Alegría-Dulantzi?
	CAMINO DE LA ESTACIÓN
6	¿Existen en tu opinión zonas degradadas o de grave deterioro visual que afecten al municipio?
☐ Sí ☐ No ☐ NS/NC - En caso afirmativo, diga si destacarías alguno:	
	C/ URIARTE BIDEA

BIM Survey
www.bimsurvey.es

7	¿Consideras que existen suficientes zonas de vegetación en el entorno de la Llanada Alavesa?
☐ SÍ ☐ No ☒ NS/NC - En caso afirmativo, diga si destacarías alguna:	
8	¿Crees que existe desconexión entre distintas áreas de valor natural?
☐ SÍ ☐ No ☒ NS/NC - En caso afirmativo, diga si destacaría alguna:	
9	¿Crees que el uso agrícola dificulta el mantenimiento de áreas de valor natural?
☐ SÍ ☒ No ☐ NS/NC - En caso afirmativo, diga si destacaría alguna:	
10	¿Qué te parecen los senderos del municipio de Alegría-Dulantzi? ¿Se encuentran en buen estado?
SI	
11	¿Recuerdas viejos caminos o itinerarios que hayan desaparecido y consideras que podrían recuperarse?
NO	
12	¿Qué te parece el impacto de la industria en el entorno urbano de Alegría? ¿Es perjudicial?
SI	
13	¿Cuenta el municipio de Alegría-Dulantzi con elementos de patrimonio de interés cultural? ¿Crees que se podría incrementar el interés en estos puntos?
SI	
14	¿Cómo es la relación del municipio con los montes de Vitoria? ¿Podría mejorarse?
NO	
15	A continuación, indique lo que consideras relevante dentro del paisaje del municipio de Alegría-Dulantzi y que no se vea reflejado en la encuesta:
SI	

3

BIM Survey
www.bimsurvey.es

1. Encuesta del Plan de Acción del Paisaje de Alegría-Dulantzi

A continuación, se proponen una serie de preguntas a responder por los participantes. El objetivo de esta encuesta es reflexionar y la recopilación de información previa.

La encuesta se recoge de forma **anónima**, aunque se toman varios datos para evaluación estadística.

Datos personales

Género: X Femenino ☐ Masculino

Edad: ☐ <18 ☐ 18-30 ☐ 30-50 X 50-65 ☐ >65

Indique, por favor, su vinculación con el municipio de Alegría-Dulantzi:

X Residente habitual X Alegría-Dulantzi ☐ Egileta

☐ Residente ocasional ☐ Alegría-Dulantzi ☐ Egileta

☐ Familiar de residentes ☐ Alegría-Dulantzi ☐ Egileta

X Trabajo ☐ Estudios ☐ Equipamientos ☐ Comercio ☐ Ocio

☐ Otros: _____

1	¿De qué forma y en qué momentos disfrutas del municipio?,¿qué tipo de actividades realizas?
	Pasear por el pueblo y alrededores Patear por el pueblo Comprar por el pueblo
2	¿Disfrutas del entorno urbano?,¿o te gusta moverte por los caminos y montes del municipio?
	Si
3	¿Qué opinión te merece el paisaje del municipio de Alegría-Dulantzi? (entorno urbano, campos de la Llanada, patrimonio...)
	Nuestro pueblo me parece muy bonito
4	¿Consideras que tiene alguna particularidad que lo diferencie del resto?
	X Si ☐ No ☐ No sabe/ No contesta (NS/NC) - En caso afirmativo, diga si destacarías alguna: La calle Mayor y la plaza, la ermita
5	¿Qué es para ti lo mejor del paisaje del municipio de Alegría-Dulantzi?
	La calle Mayor, el arrabal, los parques la piscina
6	¿Existen en tu opinión zonas degradadas o de grave deterioro visual que afecten al municipio?
	☐ Si X No ☐ NS/NC - En caso afirmativo, diga si destacarías alguno:

BIM Survey
www.bimsurvey.es

7	¿Consideras que existen suficientes zonas de vegetación en el entorno de la Llanada Alavesa?
X Sí	☐ No ☐ NS/NC - En caso afirmativo, diga si destacarías alguna:
8	¿Crees que existe desconexión entre distintas áreas de valor natural?
X Sí	☐ No ☐ NS/NC - En caso afirmativo, diga si destacaría alguna:
9	¿Crees que el uso agrícola dificulta el mantenimiento de áreas de valor natural?
☐ Sí	X No ☐ NS/NC - En caso afirmativo, diga si destacaría alguna:
10	¿Qué te parecen los senderos del municipio de Alegría-Dulantzi? ¿Se encuentran en buen estado?
Genial	
11	¿Recuerdas viejos caminos o itinerarios que hayan desaparecido y consideras que podrían recuperarse?
Caminos en Henaio han desaparecido	
12	¿Qué te parece el impacto de la industria en el entorno urbano de Alegría? ¿Es perjudicial?
NO	
13	¿Cuenta el municipio de Alegría-Dulantzi con elementos de patrimonio de interés cultural? ¿Crees que se podría incrementar el interés en estos puntos?
14	¿Cómo es la relación del municipio con los montes de Vitoria? ¿Podría mejorarse?
NO	
15	A continuación, indique lo que consideras relevante dentro del paisaje del municipio de Alegría-Dulantzi y que no se vea reflejado en la encuesta:

4

BIM Survey
www.bimsurvey.es

1. Encuesta del Plan de Acción del Paisaje de Alegría-Dulantzi

A continuación, se proponen una serie de preguntas a responder por los participantes. El objetivo de esta encuesta es reflexionar y la recopilación de información previa.

La encuesta se recoge de forma **anónima**, aunque se toman varios datos para evaluación estadística.

Datos personales

Género: ☐ Femenino ☒ Masculino

Edad: ☐ <18 ☐ 18-30 ☐ 30-50 ☒ 50-65 ☐ >65

Indique, por favor, su vinculación con el municipio de Alegría-Dulantzi:

☒ Residente habitual ☒ Alegría-Dulantzi ☐ Egileta

☐ Residente ocasional ☐ Alegría-Dulantzi ☐ Egileta

☐ Familiar de residentes ☐ Alegría-Dulantzi ☐ Egileta

☒ Trabajo ☒ Estudios ☐ Equipamientos ☐ Comercio ☐ Ocio

☐ Otros: _____

1	¿De qué forma y en qué momentos disfrutas del municipio?,¿qué tipo de actividades realizas?
	Paseo
2	¿Disfrutas del entorno urbano?,¿o te gusta moverte por los caminos y montes del municipio?
	Mucho
3	¿Qué opinión te merece el paisaje del municipio de Alegría-Dulantzi? (entorno urbano, campos de la Llanada, patrimonio...)
4	¿Consideras que tiene alguna particularidad que lo diferencie del resto?
	☐ Sí ☒ No ☐ No sabe/ No contesta (NS/NC) - En caso afirmativo, diga si destacarías alguna:
5	¿Qué es para ti lo mejor del paisaje del municipio de Alegría-Dulantzi?
	los bares
6	¿Existen en tu opinión zonas degradadas o de grave deterioro visual que afecten al municipio?
	☐ Sí ☐ No ☐ NS/NC - En caso afirmativo, diga si destacarías alguno:
	Mejorar el paseo de la vindas

BIM Survey
www.bimsurvey.es

7	¿Consideras que existen suficientes zonas de vegetación en el entorno de la Llanada Alavesa?
X Sí	☐ No ☐ NS/NC - En caso afirmativo, diga si destacarías alguna:
8	¿Crees que existe desconexión entre distintas áreas de valor natural?
X Sí	☐ No ☐ NS/NC - En caso afirmativo, diga si destacaría alguna:
9	¿Crees que el uso agrícola dificulta el mantenimiento de áreas de valor natural?
☐ Sí	X No ☐ NS/NC - En caso afirmativo, diga si destacaría alguna:
10	¿Qué te parecen los senderos del municipio de Alegría-Dulantzi? ¿Se encuentran en buen estado?
	Genial
11	¿Recuerdas viejos caminos o itinerarios que hayan desaparecido y consideras que podrían recuperarse?
12	¿Qué te parece el impacto de la industria en el entorno urbano de Alegría? ¿Es perjudicial?
	NO
13	¿Cuenta el municipio de Alegría-Dulantzi con elementos de patrimonio de interés cultural? ¿Crees que se podría incrementar el interés en estos puntos?
	NO
14	¿Cómo es la relación del municipio con los montes de Vitoria? ¿Podría mejorarse?
	NO
15	A continuación, indique lo que consideras relevante dentro del paisaje del municipio de Alegría-Dulantzi y que no se vea reflejado en la encuesta:

5

BIM Survey
www.bimsurvey.es

1. Encuesta del Plan de Acción del Paisaje de Alegría-Dulantzi

A continuación, se proponen una serie de preguntas a responder por los participantes. El objetivo de esta encuesta es reflexionar y la recopilación de información previa.

La encuesta se recoge de forma **anónima**, aunque se toman varios datos para evaluación estadística.

Datos personales

Género: x Femenino ☐ Masculino

Edad: ☐ <18 ☐ 18-30 x 30-50 ☐ 50-65 ☐ >65

Indique, por favor, su vinculación con el municipio de Alegría-Dulantzi:

x Residente habitual x Alegría-Dulantzi ☐ Egileta

Residente ocasional ☐ Alegría-Dulantzi ☐ Egileta

☐ Familiar de residentes ☐ Alegría-Dulantzi ☐ Egileta

☐ Trabajo ☐ Estudios ☐ Equipamientos ☐ Comercio ☐ Ocio

☐ Otros: _____

1	¿De qué forma y en qué momentos disfrutas del municipio?,¿qué tipo de actividades realizas?
	PASEAR, COMPRAS Y ESTAR EN EL PARQUE
2	¿Disfrutas del entorno urbano?,¿o te gusta moverte por los caminos y montes del municipio?
	CAMINOS
3	¿Qué opinión te merece el paisaje del municipio de Alegría-Dulantzi? (entorno urbano, campos de la Llanada, patrimonio...)
	ME GUSTA EL RIO DONDE ESTÁN LOS PATOS
4	¿Consideras que tiene alguna particularidad que lo diferencie del resto?
x Sí ☐ No ☐ No sabe/ No contesta (NS/NC) - En caso afirmativo, diga si destacarías alguna: TRANQUILIDAD	
5	¿Qué es para ti lo mejor del paisaje del municipio de Alegría-Dulantzi?
	ENTORNO URBANO
6	¿Existen en tu opinión zonas degradadas o de grave deterioro visual que afecten al municipio?
☐ Sí ☐ No x NS/NC - En caso afirmativo, diga si destacarías alguno:	

BIM Survey
www.bimsurvey.es

7	¿Consideras que existen suficientes zonas de vegetación en el entorno de la Llanada Alavesa?
☒ Sí ☐ No ☐ NS/NC - En caso afirmativo, diga si destacarías alguna:	
8	¿Crees que existe desconexión entre distintas áreas de valor natural?
☐ Sí ☒ No ☐ NS/NC - En caso afirmativo, diga si destacaría alguna:	
9	¿Crees que el uso agrícola dificulta el mantenimiento de áreas de valor natural?
☐ Sí ☒ No ☐ NS/NC - En caso afirmativo, diga si destacaría alguna:	
10	¿Qué te parecen los senderos del municipio de Alegría-Dulantzi? ¿Se encuentran en buen estado?
ESTÁN BIEN	
11	¿Recuerdas viejos caminos o itinerarios que hayan desaparecido y consideras que podrían recuperarse?
NO LO SÉ	
12	¿Qué te parece el impacto de la industria en el entorno urbano de Alegría? ¿Es perjudicial?
ME PARECEN BIEN	
13	¿Cuenta el municipio de Alegría-Dulantzi con elementos de patrimonio de interés cultural? ¿Crees que se podría incrementar el interés en estos puntos?
NO SE VEN FACIL	
14	¿Cómo es la relación del municipio con los montes de Vitoria? ¿Podría mejorarse?
NO LO SÉ	
15	A continuación, indique lo que consideras relevante dentro del paisaje del municipio de Alegría-Dulantzi y que no se vea reflejado en la encuesta:

6

BIM Survey
www.bimsurvey.es

1. Encuesta del Plan de Acción del Paisaje de Alegría-Dulantzi

A continuación, se proponen una serie de preguntas a responder por los participantes. El objetivo de esta encuesta es reflexionar y la recopilación de información previa.

La encuesta se recoge de forma **anónima**, aunque se toman varios datos para evaluación estadística.

Datos personales

Género: ☒ Femenino ☐ Masculino

Edad: ☐ <18 ☐ 18-30 ☒ 30-50 ☐ 50-65 ☐ >65

Indique, por favor, su vinculación con el municipio de Alegría-Dulantzi:

☒ Residente habitual ☒ Alegría-Dulantzi ☐ Egileta

☐ Residente ocasional ☐ Alegría-Dulantzi ☐ Egileta

☐ Familiar de residentes ☐ Alegría-Dulantzi ☐ Egileta

☐ Trabajo ☐ Estudios ☐ Equipamientos ☐ Comercio ☐ Ocio

☐ Otros: _____

1	¿De qué forma y en qué momentos disfrutas del municipio?,¿qué tipo de actividades realizas?
	RECOGER.MIÑOS DE LA ESCUELA ESTAR EN EL PARQUE
2	¿Disfrutas del entorno urbano?,¿o te gusta moverte por los caminos y montes del municipio?
	ENTORNO URBANO
3	¿Qué opinión te merece el paisaje del municipio de Alegría-Dulantzi? (entorno urbano, campos de la Llanada, patrimonio...)
	NO ME GUSTA NADA
4	¿Consideras que tiene alguna particularidad que lo diferencie del resto?
☐ Sí ☒ No ☐ No sabe/ No contesta (NS/NC) - En caso afirmativo, diga si destacarías alguna:	
5	¿Qué es para ti lo mejor del paisaje del municipio de Alegría-Dulantzi?
	NO LO CONOZCO
6	¿Existen en tu opinión zonas degradadas o de grave deterioro visual que afecten al municipio?
☐ Sí ☐ No ☒ NS/NC - En caso afirmativo, diga si destacarías alguno:	

ANEJO 01: PROCESO PARTICIPATIVO R00B

PLAN DE ACCIÓN DEL PAISAJE DEL MUNICIPIO ALEGRÍA DULANTZI

1

7	¿Consideras que existen suficientes zonas de vegetación en el entorno de la Llanada Alavesa?
X Sí	□ No □ NS/NC - En caso afirmativo, diga si destacarías alguna:
8	¿Crees que existe desconexión entre distintas áreas de valor natural?
□ Sí	X No □ NS/NC - En caso afirmativo, diga si destacaría alguna:
9	¿Crees que el uso agrícola dificulta el mantenimiento de áreas de valor natural?
□ Sí	X No □ NS/NC - En caso afirmativo, diga si destacaría alguna:
10	¿Qué te parecen los senderos del municipio de Alegría-Dulantzi? ¿Se encuentran en buen estado?
ESTÁN BIEN	
11	¿Recuerdas viejos caminos o itinerarios que hayan desaparecido y consideras que podrían recuperarse?
NO LO SÉ	
12	¿Qué te parece el impacto de la industria en el entorno urbano de Alegría? ¿Es perjudicial?
ME PARECECEN BIEN	
13	¿Cuenta el municipio de Alegría-Dulantzi con elementos de patrimonio de interés cultural? ¿Crees que se podría incrementar el interés en estos puntos?
NO SE VEN FÁCIL	
14	¿Cómo es la relación del municipio con los montes de Vitoria? ¿Podría mejorarse?
NO LO SÉ	
15	A continuación, indique lo que consideras relevante dentro del paisaje del municipio de Alegría-Dulantzi y que no se vea reflejado en la encuesta:

7

BIM Survey
www.bimsurvey.es

1. Encuesta del Plan de Acción del Paisaje de Alegría-Dulantzi

A continuación, se proponen una serie de preguntas a responder por los participantes. El objetivo de esta encuesta es reflexionar y la recopilación de información previa.

La encuesta se recoge de forma **anónima**, aunque se toman varios datos para evaluación estadística.

Datos personales

Género: X Femenino ☐ Masculino

Edad: ☐ <18 ☐ 18-30 X 30-50 ☐ 50-65 ☐ >65

Indique, por favor, su vinculación con el municipio de Alegría-Dulantzi:

X Residente habitual X Alegría-Dulantzi ☐ Egileta

☐ Residente ocasional ☐ Alegría-Dulantzi ☐ Egileta

☐ Familiar de residentes ☐ Alegría-Dulantzi ☐ Egileta

☐ Trabajo ☐ Estudios ☐ Equipamientos ☐ Comercio ☐ Ocio

☐ Otros: ESCUELA

1	¿De qué forma y en qué momentos disfrutas del municipio?,¿qué tipo de actividades realizas?
	PASEAR - RECOGER NIÑOS DE LA ES
2	¿Disfrutas del entorno urbano?,¿o te gusta moverte por los caminos y montes del municipio?
	ENTORNO URBANO S
3	¿Qué opinión te merece el paisaje del municipio de Alegría-Dulantzi? (entorno urbano, campos de la Llanada, patrimonio...)
	NO HAY CAMINOS PARA NIÑOS
4	¿Consideras que tiene alguna particularidad que lo diferencie del resto?
	X Sí ☐ No ☐ No sabe/ No contesta (NS/NC) - En caso afirmativo, diga si destacarías alguna: TRANQUILIDAD
5	¿Qué es para ti lo mejor del paisaje del municipio de Alegría-Dulantzi?
	EL RIO DE PATOS
6	¿Existen en tu opinión zonas degradadas o de grave deterioro visual que afecten al municipio?
	☐ Sí ☐ No X NS/NC - En caso afirmativo, diga si destacarías alguno:

7	¿Consideras que existen suficientes zonas de vegetación en el entorno de la Llanada Alavesa?
X Sí	□ No □ NS/NC - En caso afirmativo, diga si destacarías alguna:
8	¿Crees que existe desconexión entre distintas áreas de valor natural?
□ Sí	X No □ NS/NC - En caso afirmativo, diga si destacaría alguna:
9	¿Crees que el uso agrícola dificulta el mantenimiento de áreas de valor natural?
□ Sí	X No □ NS/NC - En caso afirmativo, diga si destacaría alguna:
10	¿Qué te parecen los senderos del municipio de Alegría-Dulantzi? ¿Se encuentran en buen estado?
ESTÁN BIEN	
11	¿Recuerdas viejos caminos o itinerarios que hayan desaparecido y consideras que podrían recuperarse?
NO LOSÉ	
12	¿Qué te parece el impacto de la industria en el entorno urbano de Alegría? ¿Es perjudicial?
ME PARECEN BIEN	
13	¿Cuenta el municipio de Alegría-Dulantzi con elementos de patrimonio de interés cultural? ¿Crees que se podría incrementar el interés en estos puntos?
13 NO SE VEN FÁCIL	
14	¿Cómo es la relación del municipio con los montes de Vitoria? ¿Podría mejorarse?
14 NO LOSÉ	
15	A continuación, indique lo que consideras relevante dentro del paisaje del municipio de Alegría-Dulantzi y que no se vea reflejado en la encuesta:

8

BIM Survey
www.bimsurvey.es

1. Encuesta del Plan de Acción del Paisaje de Alegría-Dulantzi

A continuación, se proponen una serie de preguntas a responder por los participantes. El objetivo de esta encuesta es reflexionar y la recopilación de información previa.

La encuesta se recoge de forma **anónima**, aunque se toman varios datos para evaluación estadística.

Datos personales

Género: X Femenino ☐ Masculino

Edad: ☐ <18 ☐ 18-30 X 30-50 ☐ 50-65 ☐ >65

Indique, por favor, su vinculación con el municipio de Alegría-Dulantzi:

X Residente habitual X Alegría-Dulantzi ☐ Egileta

☐ Residente ocasional ☐ Alegría-Dulantzi ☐ Egileta

☐ Familiar de residentes ☐ Alegría-Dulantzi ☐ Egileta

☐ Trabajo ☐ Estudios ☐ Equipamientos ☐ Comercio ☐ Ocio

☐ Otros: AMA DE CASA

1	¿De qué forma y en qué momentos disfrutas del municipio?,¿qué tipo de actividades realizas?
	Paseo y juegar con mi Hijos en parque.
2	¿Disfrutas del entorno urbano?,¿o te gusta moverte por los caminos y montes del municipio?
	con caminos.
3	¿Qué opinión te merece el paisaje del municipio de Alegría-Dulantzi? (entorno urbano, campos de la Llanada, patrimonio...)
	ES MUY MONÓTONO.
4	¿Consideras que tiene alguna particularidad que lo diferencie del resto?
☐ Sí ☐ No ☐ No sabe/ No contesta (NS/NC) - En caso afirmativo, diga si destacarías alguna:	
	ES MAS grande que las pueblas de nededon.
5	¿Qué es para ti lo mejor del paisaje del municipio de Alegría-Dulantzi?
	AIALA.
6	¿Existen en tu opinión zonas degradadas o de grave deterioro visual que afecten al municipio?
☐ Sí X No ☐ NS/NC - En caso afirmativo, diga si destacarías alguno:	

ANEJO 01: PROCESO PARTICIPATIVO R00B

PLAN DE ACCIÓN DE!. PAISAJE DEL MUNICIPIO ALEGRÍA DULANTZI

1

BIM Survey
www.bimsurvey.es

7	¿Consideras que existen suficientes zonas de vegetación en el entorno de la Llanada Alavesa?
X Sí ☐ No ☐ NS/NC - En caso afirmativo, diga si destacarías alguna: EL PANTANO.	
8	¿Crees que existe desconexión entre distintas áreas de valor natural?
X Sí ☐ No ☐ NS/NC - En caso afirmativo, diga si destacaría alguna: sí Porque vamos andand con niños	
9	¿Crees que el uso agrícola dificulta el mantenimiento de áreas de valor natural?
☐ Sí X No ☐ NS/NC - En caso afirmativo, diga si destacaría alguna:	
10	¿Qué te parecen los senderos del municipio de Alegría-Dulantzi? ¿Se encuentran en buen estado?
Estan bien.	
11	¿Recuerdas viejos caminos o itinerarios que hayan desaparecido y consideras que podrían recuperarse?
No Lo se	
12	¿Qué te parece el impacto de la industria en el entorno urbano de Alegría? ¿Es perjudicial?
esta bien porque Hay poca.	
13	¿Cuenta el municipio de Alegría-Dulantzi con elementos de patrimonio de interés cultural? ¿Crees que se podría incrementar el interés en estos puntos?
esta bien	
14	¿Cómo es la relación del municipio con los montes de Vitoria? ¿Podría mejorarse?
No tengo nada	
15	A continuación, indique lo que consideras relevante dentro del paisaje del municipio de Alegría-Dulantzi y que no se vea reflejado en la encuesta:
mi Gusta poque es muy tranquilo	

9

BIM Survey
www.bimsurvey.es

1. Encuesta del Plan de Acción del Paisaje de Alegría-Dulantzi

A continuación, se proponen una serie de preguntas a responder por los participantes. El objetivo de esta encuesta es reflexionar y la recopilación de información previa.

La encuesta se recoge de forma **anónima**, aunque se toman varios datos para evaluación estadística.

Datos personales

Género: ☒ Femenino ☐ Masculino

Edad: ☐ <18 ☐ 18-30 ☒ 30-50 ☐ 50-65 ☐ >65

Indique, por favor, su vinculación con el municipio de Alegría-Dulantzi:

☒ Residente habitual ☒ Alegría-Dulantzi ☐ Egileta
☐ Residente ocasional ☐ Alegría-Dulantzi ☐ Egileta
☐ Familiar de residentes ☐ Alegría-Dulantzi ☐ Egileta
☒ Trabajo ☐ Estudios ☐ Equipamientos ☐ Comercio ☐ Ocio
☐ Otros: _____

1	¿De qué forma y en qué momentos disfrutas del municipio?,¿qué tipo de actividades realizas?
	EN TODO
2	¿Disfrutas del entorno urbano?,¿o te gusta moverte por los caminos y montes del municipio?
	SI
3	¿Qué opinión te merece el paisaje del municipio de Alegría-Dulantzi? (entorno urbano, campos de la Llanada, patrimonio...)
	BUENA
4	¿Consideras que tiene alguna particularidad que lo diferencie del resto?
	☒ Sí ☐ No ☐ No sabe/ No contesta (NS/NC) - En caso afirmativo, diga si destacarías alguna: BUEN ENTORNO Y BUENA UBICACIÓN
5	¿Qué es para ti lo mejor del paisaje del municipio de Alegría-Dulantzi?
	TODO
6	¿Existen en tu opinión zonas degradadas o de grave deterioro visual que afecten al municipio?
	☒ Sí ☐ No ☐ NS/NC - En caso afirmativo, diga si destacarías alguno: ACERAS Y PARQUES INFANTILES Y ACCESIBILIDAD PERSONAS DISCAPACITADAS

BIM Survey
www.bimsurvey.es

7	¿Consideras que existen suficientes zonas de vegetación en el entorno de la Llanada Alavesa?
☒ Sí ☐ No ☐ NS/NC - En caso afirmativo, diga si destacarías alguna:	
8	¿Crees que existe desconexión entre distintas áreas de valor natural?
☐ Sí ☒ No ☐ NS/NC - En caso afirmativo, diga si destacaría alguna:	
9	¿Crees que el uso agrícola dificulta el mantenimiento de áreas de valor natural?
☐ Sí ☒ No ☐ NS/NC - En caso afirmativo, diga si destacaría alguna:	
10	¿Qué te parecen los senderos del municipio de Alegría-Dulantzi? ¿Se encuentran en buen estado?
ESTAN BIEN, PERO SE PODIAN MEJORAR	
11	¿Recuerdas viejos caminos o itinerarios que hayan desaparecido y consideras que podrían recuperarse?
NO	
12	¿Qué te parece el impacto de la industria en el entorno urbano de Alegría? ¿Es perjudicial?
NO	
13	¿Cuenta el municipio de Alegría-Dulantzi con elementos de patrimonio de interés cultural? ¿Crees que se podría incrementar el interés en estos puntos?
NO	
14	¿Cómo es la relación del municipio con los montes de Vitoria? ¿Podría mejorarse?
No se	
15	A continuación, indique lo que consideras relevante dentro del paisaje del municipio de Alegría-Dulantzi y que no se vea reflejado en la encuesta:
MANTENIMIENTO CASCO URBANO	

10

BIM Survey
www.bimsurvey.es

1. Encuesta del Plan de Acción del Paisaje de Alegría-Dulantzi

A continuación, se proponen una serie de preguntas a responder por los participantes. El objetivo de esta encuesta es reflexionar y la recopilación de información previa.

La encuesta se recoge de forma **anónima**, aunque se toman varios datos para evaluación estadística.

Datos personales

Género: ☑ Femenino ☐ Masculino

Edad: ☐ <18 ☐ 18-30 ☑ 30-50 ☐ 50-65 ☐ >65

Indique, por favor, su vinculación con el municipio de Alegría-Dulantzi:

☑ Residente habitual ☑ Alegría-Dulantzi ☐ Egileta

☐ Residente ocasional ☐ Alegría-Dulantzi ☐ Egileta

☐ Familiar de residentes ☐ Alegría-Dulantzi ☐ Egileta

☐ Trabajo ☐ Estudios ☐ Equipamientos ☐ Comercio ☐ Ocio

☐ Otros: Ama de casa

1	¿De qué forma y en qué momentos disfrutas del municipio?,¿qué tipo de actividades realizas?
	Pasion. Hacer merienda, cintar en purqué
2	¿Disfrutas del entorno urbano?,¿o te gusta moverte por los caminos y montes del municipio?
	por todo. زايلاد
3	¿Qué opinión te merece el paisaje del municipio de Alegría-Dulantzi? (entorno urbano, campos de la Llanada, patrimonio...)
	es muy monotono
4	¿Consideras que tiene alguna particularidad que lo diferencie del resto?
☐ Sí ☐ No ☐ No sabe/ No contesta (NS/NC) - En caso afirmativo, diga si destacarías alguna:	est muy limpio, mas grande de pueblos a lado.
5	¿Qué es para ti lo mejor del paisaje del municipio de Alegría-Dulantzi?
	el rio. Ayala, BBa.
6	¿Existen en tu opinión zonas degradadas o de grave deterioro visual que afecten al municipio?
☐ Sí ☑ No ☐ NS/NC - En caso afirmativo, diga si destacarías alguno:	

ANEJO 01: PROCESO PARTICIPATIVO R00B

PLAN DE ACCIÓN DEL PAISAJE DEL MUNICIPIO ALEGRÍA DULANTZI

1

BIM Survey
www.bimsurvey.es

7	¿Consideras que existen suficientes zonas de vegetación en el entorno de la Llanada Alavesa?
☒ Sí ☐ No ☐ NS/NC - En caso afirmativo, diga si destacarías alguna: el pantano.	
8	¿Crees que existe desconexión entre distintas áreas de valor natural?
☒ Sí ☐ No ☐ NS/NC - En caso afirmativo, diga si destacaría alguna: si porque vamos andando con niños.	
9	¿Crees que el uso agrícola dificulta el mantenimiento de áreas de valor natural?
☐ Sí ☒ No ☐ NS/NC - En caso afirmativo, diga si destacaría alguna:	
10	¿Qué te parecen los senderos del municipio de Alegría-Dulantzi? ¿Se encuentran en buen estado?
están bien	
11	¿Recuerdas viejos caminos o itinerarios que hayan desaparecido y consideras que podrían recuperarse?
No lo sé	
12	¿Qué te parece el impacto de la industria en el entorno urbano de Alegría? ¿Es perjudicial?
esta bien porque hay poco.	
13	¿Cuenta el municipio de Alegría-Dulantzi con elementos de patrimonio de interés cultural? ¿Crees que se podría incrementar el interés en estos puntos?
para me esta bien	
14	¿Cómo es la relación del municipio con los montes de Vitoria? ¿Podría mejorarse?
No lo sé	
15	A continuación, indique lo que consideras relevante dentro del paisaje del municipio de Alegría-Dulantzi y que no se vea reflejado en la encuesta:
Me gusta por que es muy tranquilo.	

11

BIM Survey
www.bimsurvey.es

1. Encuesta del Plan de Acción del Paisaje de Alegría-Dulantzi

A continuación, se proponen una serie de preguntas a responder por los participantes. El objetivo de esta encuesta es reflexionar y la recopilación de información previa.

La encuesta se recoge de forma **anónima**, aunque se toman varios datos para evaluación estadística.

Datos personales

Género: ☐ Femenino ☒ Masculino

Edad: ☐ <18 ☐ 18-30 ☐ 30-50 ☒ 50-65 ☐ >65

Indique, por favor, su vinculación con el municipio de Alegría-Dulantzi:

☐ Residente habitual ☒ Alegría-Dulantzi ☐ Egileta

☐ Residente ocasional ☐ Alegría-Dulantzi ☐ Egileta

☐ Familiar de residentes ☐ Alegría-Dulantzi ☐ Egileta

☐ Trabajo ☐ Estudios ☐ Equipamientos ☐ Comercio ☐ Ocio

☐ Otros: _____

1	¿De qué forma y en qué momentos disfrutas del municipio?,¿qué tipo de actividades realizas?
	Diariamente, y durante los fines de semana principalmente senderismo.
2	¿Disfrutas del entorno urbano?,¿o te gusta moverte por los caminos y montes del municipio?
	Disfruto mucho de los caminos y monte del municipio aunque me gusta también pasear por el pueblo.
3	¿Qué opinión te merece el paisaje del municipio de Alegría-Dulantzi? (entorno urbano, campos de la Llanada, patrimonio...)
	Es un paisaje apto para andar ya no poseen grandes desniveles aunque de vez en cuando el monte también está cerca.
4	¿Consideras que tiene alguna particularidad que lo diferencie del resto?
	☒ Sí ☐ No ☐ No sabe/ No contesta (NS/NC) - En caso afirmativo, diga si destacarías alguna:
	Lo que he señalado antes: la poca dificultad para dar paseos ya que es un paisaje llano.
5	¿Qué es para ti lo mejor del paisaje del municipio de Alegría-Dulantzi?
	El entorno rural, su cercanía a los pueblos del llano y al monte.
6	¿Existen en tu opinión zonas degradadas o de grave deterioro visual que afecten al municipio?
	☒ Sí ☐ No ☐ NS/NC - En caso afirmativo, diga si destacarías alguno:
	los polígonos industriales

7	¿Consideras que existen suficientes zonas de vegetación en el entorno de la Llanada Alavesa?
	☐ Sí ☒ No ☐ NS/NC - En caso afirmativo, diga si destacarías alguna:
	Se podría mejorar con nuevas plantaciones
8	¿Crees que existe desconexión entre distintas áreas de valor natural?
	☐ Sí ☒ No ☐ NS/NC - En caso afirmativo, diga si destacaría alguna:
9	¿Crees que el uso agrícola dificulta el mantenimiento de áreas de valor natural?
	☐ Sí ☒ No ☐ NS/NC - En caso afirmativo, diga si destacaría alguna:
	Creo que es compatible, siempre con un orden.
10	¿Qué te parecen los senderos del municipio de Alegría-Dulantzi? ¿Se encuentran en buen estado?
	En general sí, aunque mejoraría el paso entre la zona del Castro de Henayo y el pueblo de Añua.
11	¿Recuerdas viejos caminos o itinerarios que hayan desaparecido y consideras que podrían recuperarse?
	No
12	¿Qué te parece el impacto de la industria en el entorno urbano de Alegría? ¿Es perjudicial?
	No es que sea perjudicial, pero creo que habría que tomar medidas correctoras: por ejemplo pantallas vegetales
13	¿Cuenta el municipio de Alegría-Dulantzi con elementos de patrimonio de interés cultural? ¿Crees que se podría incrementar el interés en estos puntos?
	Sí que los tiene y especialmente el yacimiento de San Martín que ahora está tapado y que habría que poner en valor.
14	¿Cómo es la relación del municipio con los montes de Vitoria? ¿Podría mejorarse?
	Se podría mejorar con señalética ya que existen caminos de conexión direct.
15	A continuación, indique lo que consideras relevante dentro del paisaje del municipio de Alegría-Dulantzi y que no se vea reflejado en la encuesta:
	Creo que habría que mejorar la zona del depósito por su impacto visual así como la entrada al pueblo en la zona de la fábrica de tubos también por su impacto visual.

12

BIM Survey
www.bimsurvey.es

1. Encuesta del Plan de Acción del Paisaje de Alegría-Dulantzi

A continuación, se proponen una serie de preguntas a responder por los participantes. El objetivo de esta encuesta es reflexionar y la recopilación de información previa.

La encuesta se recoge de forma **anónima**, aunque se toman varios datos para evaluación estadística.

Datos personales

Género: ☒ Femenino ☐ Masculino

Edad: ☐ <18 ☐ 18-30 ☐ 30-50 ☒ 50-65 ☐ >65

Indique, por favor, su vinculación con el municipio de Alegría-Dulantzi:

☒ Residente habitual ☒ Alegría-Dulantzi ☐ Egileta

☐ Residente ocasional ☐ Alegría-Dulantzi ☐ Egileta

☐ Familiar de residentes ☐ Alegría-Dulantzi ☐ Egileta

☐ Trabajo ☐ Estudios ☐ Equipamientos ☐ Comercio ☐ Ocio

☒ Otros: AMAR NO CASA

1	¿De qué forma y en qué momentos disfrutas del municipio?,¿qué tipo de actividades realizas?
	PASEO. HAC. MERIENA CON AMIGOS
2	¿Disfrutas del entorno urbano?,¿o te gusta moverte por los caminos y montes del municipio?
	ENTORNO URBANO Y CAMINOS
3	¿Qué opinión te merece el paisaje del municipio de Alegría-Dulantzi? (entorno urbano, campos de la Llanada, patrimonio...)
	ES MUY MONOTONO
4	¿Consideras que tiene alguna particularidad que lo diferencie del resto?
☐ Sí ☐ No ☐ No sabe/ No contesta (NS/NC) - En caso afirmativo, diga si destacarías alguna:	
	ESTÁ MUY LIMPIO
5	¿Qué es para ti lo mejor del paisaje del municipio de Alegría-Dulantzi?
	AIALA BAT
6	¿Existen en tu opinión zonas degradadas o de grave deterioro visual que afecten al municipio?
☐ Sí ☐ No ☐ NS/NC - En caso afirmativo, diga si destacarías alguno:	

BIM Survey
www.bimsurvey.es

7	¿Consideras que existen suficientes zonas de vegetación en el entorno de la Llanada Alavesa?
☐ Sí ☐ No ☐ NS/NC - En caso afirmativo, diga si destacarías alguna: EL PANTANO	
8	¿Crees que existe desconexión entre distintas áreas de valor natural?
☐ Sí ☐ No ☐ NS/NC - En caso afirmativo, diga si destacaría alguna: SI PORQUE VAMOS ANDANDO CON NIÑOS	
9	¿Crees que el uso agrícola dificulta el mantenimiento de áreas de valor natural?
☐ Sí ☐ No ☐ NS/NC - En caso afirmativo, diga si destacaría alguna:	
10	¿Qué te parecen los senderos del municipio de Alegría-Dulantzi? ¿Se encuentran en buen estado?
BIEN	
11	¿Recuerdas viejos caminos o itinerarios que hayan desaparecido y consideras que podrían recuperarse?
NO SE	
12	¿Qué te parece el impacto de la industria en el entorno urbano de Alegría? ¿Es perjudicial?
BIEN	
13	¿Cuenta el municipio de Alegría-Dulantzi con elementos de patrimonio de interés cultural? ¿Crees que se podría incrementar el interés en estos puntos?
BIEN	
14	¿Cómo es la relación del municipio con los montes de Vitoria? ¿Podría mejorarse?
NO SE	
15	A continuación, indique lo que consideras relevante dentro del paisaje del municipio de Alegría-Dulantzi y que no se vea reflejado en la encuesta:
ME GUSTA PORQUE ES MUY TRANQUILO	

- Encuestas recogidas en la población de Egileta:

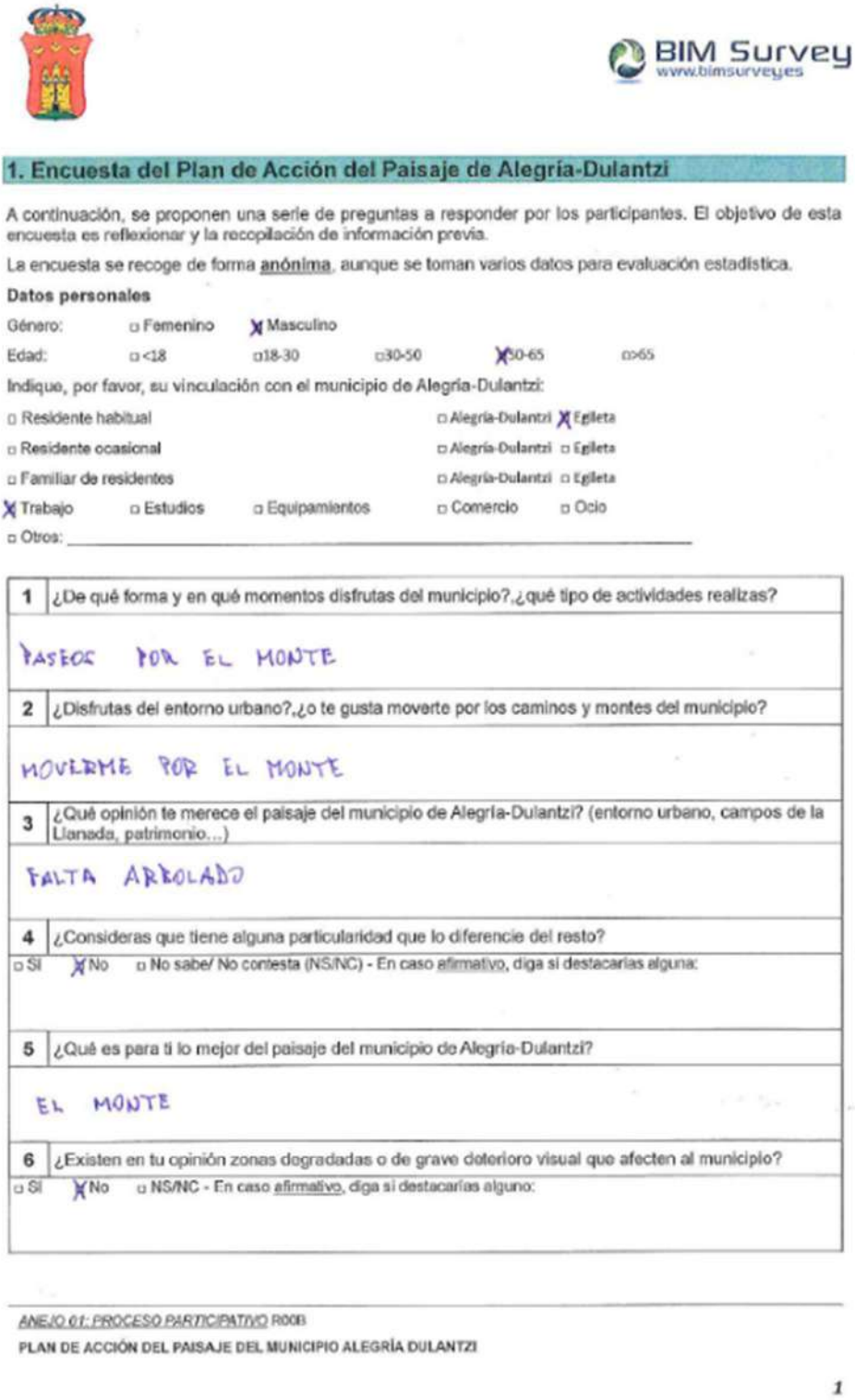

BIM Survey
www.bimsurvey.es

1. Encuesta del Plan de Acción del Paisaje de Alegría-Dulantzi

A continuación, se proponen una serie de preguntas a responder por los participantes. El objetivo de esta encuesta es reflexionar y la recopilación de información previa.

La encuesta se recoge de forma anónima, aunque se toman varios datos para evaluación estadística.

Datos personales

Género: ☐ Femenino ☒ Masculino

Edad: ☐ <18 ☐ 18-30 ☐ 30-50 ☒ 50-65 ☐ >65

Indique, por favor, su vinculación con el municipio de Alegría-Dulantzi:

☐ Residente habitual ☐ Alegría-Dulantzi ☒ Egileta

☐ Residente ocasional ☐ Alegría-Dulantzi ☐ Egileta

☐ Familiar de residentes ☐ Alegría-Dulantzi ☐ Egileta

☒ Trabajo ☐ Estudios ☐ Equipamientos ☐ Comercio ☐ Ocio

☐ Otros: _____

1	¿De qué forma y en qué momentos disfrutas del municipio?,¿qué tipo de actividades realizas?
	PASEOS POR EL MONTE
2	¿Disfrutas del entorno urbano?,¿o te gusta moverte por los caminos y montes del municipio?
	MOVERME POR EL MONTE
3	¿Qué opinión te merece el paisaje del municipio de Alegría-Dulantzi? (entorno urbano, campos de la Llanada, patrimonio...)
	FALTA ARBOLADO
4	¿Consideras que tiene alguna particularidad que lo diferencie del resto?
	☐ Sí ☒ No ☐ No sabe/ No contesta (NS/NC) - En caso afirmativo, diga si destacarías alguna:
5	¿Qué es para ti lo mejor del paisaje del municipio de Alegría-Dulantzi?
	EL MONTE
6	¿Existen en tu opinión zonas degradadas o de grave deterioro visual que afecten al municipio?
	☐ Sí ☒ No ☐ NS/NC - En caso afirmativo, diga si destacarías alguno:

ANEJO 01: PROCESO PARTICIPATIVO R00B

PLAN DE ACCIÓN DEL PAISAJE DEL MUNICIPIO ALEGRÍA DULANTZI

1

BIM Survey
www.bimsurvey.es

7	¿Consideras que existen suficientes zonas de vegetación en el entorno de la Llanada Alavesa?
☐ Sí ☐ No ☒ NS/NC - En caso afirmativo, diga si destacarías alguna:	
8	¿Crees que existe desconexión entre distintas áreas de valor natural?
☒ Sí ☐ No ☐ NS/NC - En caso afirmativo, diga si destacaría alguna:	
9	¿Crees que el uso agrícola dificulta el mantenimiento de áreas de valor natural?
☒ Sí ☐ No ☐ NS/NC - En caso afirmativo, diga si destacaría alguna:	
10	¿Qué te parecen los senderos del municipio de Alegría-Dulantzi? ¿Se encuentran en buen estado?
11	¿Recuerdas viejos caminos o itinerarios que hayan desaparecido y consideras que podrían recuperarse?
NO	
12	¿Qué te parece el impacto de la industria en el entorno urbano de Alegría? ¿Es perjudicial?
NO	
13	¿Cuenta el municipio de Alegría-Dulantzi con elementos de patrimonio de interés cultural? ¿Crees que se podría incrementar el interés en estos puntos?
NO MUCHO. ES LO QUE HAY	
14	¿Cómo es la relación del municipio con los montes de Vitoria? ¿Podría mejorarse?
TOTALMENTE. SOY PARTIDARIO DEL PARQUE NATURAL	
15	A continuación, indique lo que consideras relevante dentro del paisaje del municipio de Alegría-Dulantzi y que no se vea reflejado en la encuesta:

BIM Survey
www.bimsurvey.es

1. Encuesta del Plan de Acción del Paisaje de Alegría-Dulantzi

A continuación, se proponen una serie de preguntas a responder por los participantes. El objetivo de esta encuesta es reflexionar y la recopilación de información previa.

La encuesta se recoge de forma **anónima**, aunque se toman varios datos para evaluación estadística.

Datos personales

Género: ☐ Femenino ☒ Masculino

Edad: ☐ <18 ☐ 18-30 ☐ 30-50 ☒ 50-65 ☐ >65

Indique, por favor, su vinculación con el municipio de Alegría-Dulantzi:

☒ Residente habitual ☐ Alegría-Dulantzi ☒ Egileta

☐ Residente ocasional ☐ Alegría-Dulantzi ☐ Egileta

☐ Familiar de residentes ☐ Alegría-Dulantzi ☐ Egileta

☐ Trabajo ☐ Estudios ☐ Equipamientos ☐ Comercio ☐ Ocio

☐ Otros: _____

1	¿De qué forma y en qué momentos disfrutas del municipio?,¿qué tipo de actividades realizas?
	—
2	¿Disfrutas del entorno urbano?,¿o te gusta moverte por los caminos y montes del municipio?
	OK, BAI
3	¿Qué opinión te merece el paisaje del municipio de Alegría-Dulantzi? (entorno urbano, campos de la Llanada, patrimonio…)
	—
4	¿Consideras que tiene alguna particularidad que lo diferencie del resto?
☐ SÍ ☐ No ☒ No sabe/ No contesta (NS/NC) - En caso afirmativo, diga si destacarías alguna:	
5	¿Qué es para ti lo mejor del paisaje del municipio de Alegría-Dulantzi?
	—
6	¿Existen en tu opinión zonas degradadas o de grave deterioro visual que afecten al municipio?
☐ SÍ ☐ No ☒ NS/NC - En caso afirmativo, diga si destacarías alguno:	

BIM Survey
www.bimsurvey.es

7	¿Consideras que existen suficientes zonas de vegetación en el entorno de la Llanada Alavesa?
☐ Sí ☐ No ☐ NS/NC - En caso afirmativo, diga si destacarías alguna:	
8	¿Crees que existe desconexión entre distintas áreas de valor natural?
☒ Sí ☐ No ☐ NS/NC - En caso afirmativo, diga si destacaría alguna:	
9	¿Crees que el uso agrícola dificulta el mantenimiento de áreas de valor natural?
☐ Sí ☒ No ☐ NS/NC - En caso afirmativo, diga si destacaría alguna:	
10	¿Qué te parecen los senderos del municipio de Alegría-Dulantzi? ¿Se encuentran en buen estado?
11	¿Recuerdas viejos caminos o itinerarios que hayan desaparecido y consideras que podrían recuperarse?
12	¿Qué te parece el impacto de la industria en el entorno urbano de Alegría? ¿Es perjudicial?
EZ, ES BASTANTE FEO	
13	¿Cuenta el municipio de Alegría-Dulantzi con elementos de patrimonio de interés cultural? ¿Crees que se podría incrementar el interés en estos puntos?
14	¿Cómo es la relación del municipio con los montes de Vitoria? ¿Podría mejorarse?
15	A continuación, indique lo que consideras relevante dentro del paisaje del municipio de Alegría-Dulantzi y que no se vea reflejado en la encuesta:

BIM Survey
www.bimsurvey.es

1. Encuesta del Plan de Acción del Paisaje de Alegría-Dulantzi

A continuación, se proponen una serie de preguntas a responder por los participantes. El objetivo de esta encuesta es reflexionar y la recopilación de información previa.

La encuesta se recoge de forma **anónima**, aunque se toman varios datos para evaluación estadística.

Datos personales

Género: X Femenino ☐ Masculino

Edad: ☐ <18 ☐ 18-30 ☐ 30-50 X 50-65 ☐ >65

Indique, por favor, su vinculación con el municipio de Alegría-Dulantzi:

X Residente habitual ☐ Alegría-Dulantzi X Egileta

☐ Residente ocasional ☐ Alegría-Dulantzi ☐ Egileta

☐ Familiar de residentes ☐ Alegría-Dulantzi ☐ Egileta

☐ Trabajo ☐ Estudios ☐ Equipamientos ☐ Comercio ☐ Ocio

☐ Otros: _____

1	¿De qué forma y en qué momentos disfrutas del municipio?,¿qué tipo de actividades realizas?
	En la rutina diaria.
2	¿Disfrutas del entorno urbano?,¿o te gusta moverte por los caminos y montes del municipio?
	Prefiero los montes y caminos del municipio.
3	¿Qué opinión te merece el paisaje del municipio de Alegría-Dulantzi? (entorno urbano, campos de la Llanada, patrimonio...)
	Tenemos un entorno natural que debemos cuidar y mantener
4	¿Consideras que tiene alguna particularidad que lo diferencie del resto?
☐ Sí X No ☐ No sabe/ No contesta (NS/NC) - En caso afirmativo, diga si destacarías alguna:	
5	¿Qué es para ti lo mejor del paisaje del municipio de Alegría-Dulantzi?
	Su cercanía a los montes de Vitoria
6	¿Existen en tu opinión zonas degradadas o de grave deterioro visual que afecten al municipio?
X Sí ☐ No ☐ NS/NC - En caso afirmativo, diga si destacarías alguno:	
	El molino de Egileta.

BIM Survey
www.bimsurvey.es

7	¿Consideras que existen suficientes zonas de vegetación en el entorno de la Llanada Alavesa?
■ Sí □ No □ NS/NC - En caso afirmativo, diga si destacarías alguna: Y de es nuestro deber mantenerlas verdes.	
8	¿Crees que existe desconexión entre distintas áreas de valor natural?
□ Sí ■ No □ NS/NC - En caso afirmativo, diga si destacaría alguna:	
9	¿Crees que el uso agrícola dificulta el mantenimiento de áreas de valor natural?
□ Sí ■ No □ NS/NC - En caso afirmativo, diga si destacaría alguna: La agricultura es la pra única actividad economica en Equileta, es beneficiosa	
10	¿Qué te parecen los senderos del municipio de Alegría-Dulantzi? ¿Se encuentran en buen estado?
Están en buen estado	
11	¿Recuerdas viejos caminos o itinerarios que hayan desaparecido y consideras que podrían recuperarse?
No	
12	¿Qué te parece el impacto de la industria en el entorno urbano de Alegría? ¿Es perjudicial?
Muy beneficioso, genera riqueza en el municipio.	
13	¿Cuenta el municipio de Alegría-Dulantzi con elementos de patrimonio de interés cultural? ¿Crees que se podría incrementar el interés en estos puntos?
No	
14	¿Cómo es la relación del municipio con los montes de Vitoria? ¿Podría mejorarse?
Los habitantes estamos muy involucrados con su mantenimiento.	
15	A continuación, indique lo que consideras relevante dentro del paisaje del municipio de Alegría-Dulantzi y que no se vea reflejado en la encuesta:
Los aerogeneradores que quieren poner en Gabarra. Es el tema principal que preocupa a los vecinos. Queremos un entorno salvaje y natural.	

BIM Survey
www.bimsurvey.es

1. Encuesta del Plan de Acción del Paisaje de Alegría-Dulantzi

A continuación, se proponen una serie de preguntas a responder por los participantes. El objetivo de esta encuesta es reflexionar y la recopilación de información previa.

La encuesta se recoge de forma **anónima**, aunque se toman varios datos para evaluación estadística.

Datos personales

Género: ☒ Femenino ☐ Masculino

Edad: ☐ <18 ☐ 18-30 ☐ 30-50 ☒ 50-65 ☐ >65

Indique, por favor, su vinculación con el municipio de Alegría-Dulantzi:

☐ Residente habitual ☐ Alegría-Dulantzi ☐ Egileta

☒ Residente ocasional ☐ Alegría-Dulantzi ☐ Egileta

☐ Familiar de residentes ☐ Alegría-Dulantzi ☐ Egileta

☐ Trabajo ☐ Estudios ☐ Equipamientos ☐ Comercio ☐ Ocio

☐ Otros: _____

1	¿De qué forma y en qué momentos disfrutas del municipio?,¿qué tipo de actividades realizas?
	fin de semana ANDAR
2	¿Disfrutas del entorno urbano?,¿o te gusta moverte por los caminos y montes del municipio?
	Si Si
3	¿Qué opinión te merece el paisaje del municipio de Alegría-Dulantzi? (entorno urbano, campos de la Llanada, patrimonio...)
	Deberíamos de protegerlo
4	¿Consideras que tiene alguna particularidad que lo diferencie del resto?
	☐ SI ☐ No ☐ No sabe/ No contesta (NS/NC) - En caso afirmativo, diga si destacarías alguna: Relax
5	¿Qué es para ti lo mejor del paisaje del municipio de Alegría-Dulantzi?
	Llanada
6	¿Existen en tu opinión zonas degradadas o de grave deterioro visual que afecten al municipio?
	☒ SI ☐ No ☐ NS/NC - En caso afirmativo, diga si destacarías alguno: Los Molinos NO

BIM Survey
www.bimsurvey.es

7	¿Consideras que existen suficientes zonas de vegetación en el entorno de la Llanada Alavesa?
☐ Sí ☒ No ☐ NS/NC - En caso afirmativo, diga si destacarías alguna:	
8	¿Crees que existe desconexión entre distintas áreas de valor natural?
☒ Sí ☐ No ☐ NS/NC - En caso afirmativo, diga si destacaría alguna:	
9	¿Crees que el uso agrícola dificulta el mantenimiento de áreas de valor natural?
☐ Sí ☒ No ☐ NS/NC - En caso afirmativo, diga si destacaría alguna:	
10	¿Qué te parecen los senderos del municipio de Alegría-Dulantzi? ¿Se encuentran en buen estado?
No hay	
11	¿Recuerdas viejos caminos o itinerarios que hayan desaparecido y consideras que podrían recuperarse?
Si	
12	¿Qué te parece el impacto de la industria en el entorno urbano de Alegría? ¿Es perjudicial?
En Alegria bien	
13	¿Cuenta el municipio de Alegría-Dulantzi con elementos de patrimonio de interés cultural? ¿Crees que se podría incrementar el interés en estos puntos?
Hay que incentivarlos	
14	¿Cómo es la relación del municipio con los montes de Vitoria? ¿Podría mejorarse?
Me gustaria que se protegiese o fomentase	
15	A continuación, indique lo que consideras relevante dentro del paisaje del municipio de Alegría-Dulantzi y que no se vea reflejado en la encuesta:
Molinos NO	

BIM Survey
www.bimsurveyes

1. Encuesta del Plan de Acción del Paisaje de Alegría-Dulantzi

A continuación, se proponen una serie de preguntas a responder por los participantes. El objetivo de esta encuesta es reflexionar y la recopilación de información previa.

La encuesta se recoge de forma anónima, aunque se toman varios datos para evaluación estadística.

Datos personales

Género: ☐ Femenino ☒ Masculino

Edad: ☐ <18 ☐ 18-30 ☐ 30-50 ☒ 50-65 ☐ >65

Indique, por favor, su vinculación con el municipio de Alegría-Dulantzi:

☐ Residente habitual ☐ Alegría-Dulantzi ☐ Egileta

☒ Residente ocasional ☐ Alegría-Dulantzi ☐ Egileta

☐ Familiar de residentes ☐ Alegría-Dulantzi ☐ Egileta

☐ Trabajo ☐ Estudios ☐ Equipamientos ☐ Comercio ☒ Ocio

☐ Otros: _____

1	¿De qué forma y en qué momentos disfrutas del municipio?,¿qué tipo de actividades realizas?
	Fin de semana Andar
2	¿Disfrutas del entorno urbano?,¿o te gusta moverte por los caminos y montes del municipio?
	Sí Sí
3	¿Qué opinión te merece el paisaje del municipio de Alegría-Dulantzi? (entorno urbano, campos de la Llanada, patrimonio...)
	Algo que hay que ¡¡PROTEGER!!
4	¿Consideras que tiene alguna particularidad que lo diferencie del resto?
	☒ Sí ☐ No ☐ No sabe/ No contesta (NS/NC) - En caso afirmativo, diga si destacarías alguna: tranquilidad, Silencio
5	¿Qué es para ti lo mejor del paisaje del municipio de Alegría-Dulantzi?
	Montes y Llanada
6	¿Existen en tu opinión zonas degradadas o de grave deterioro visual que afecten al municipio?
	☒ Sí ☐ No ☐ NS/NC - En caso afirmativo, diga si destacarías alguno: Alegría y los futuros Molinos

BIM Survey
www.bimsurvey.es

7	¿Consideras que existen suficientes zonas de vegetación en el entorno de la Llanada Alavesa?
☐ Sí	☒ No ☐ NS/NC - En caso afirmativo, diga si destacarías alguna:
8	¿Crees que existe desconexión entre distintas áreas de valor natural?
☒ Sí	☐ No ☐ NS/NC - En caso afirmativo, diga si destacaría alguna:
9	¿Crees que el uso agrícola dificulta el mantenimiento de áreas de valor natural?
☐ Sí	☒ No ☐ NS/NC - En caso afirmativo, diga si destacaría alguna:
10	¿Qué te parecen los senderos del municipio de Alegría-Dulantzi? ¿Se encuentran en buen estado?
	No hay
11	¿Recuerdas viejos caminos o itinerarios que hayan desaparecido y consideras que podrían recuperarse?
	Sí
12	¿Qué te parece el impacto de la industria en el entorno urbano de Alegría? ¿Es perjudicial?
	¡¡ Muy bien !!
13	¿Cuenta el municipio de Alegría-Dulantzi con elementos de patrimonio de interés cultural? ¿Crees que se podría incrementar el interés en estos puntos?
	Sí, Sí pero no es necesario ~~[illegible]~~ mayor interés generar
14	¿Cómo es la relación del municipio con los montes de Vitoria? ¿Podría mejorarse?
	Es una vergüenza que los montes de Vitoria estén protegidos y los nuestros no. (particularmente los de Egileta)
15	A continuación, indique lo que considera relevante dentro del paisaje del municipio de Alegría-Dulantzi y que no se vea reflejado en la encuesta:
	Que tenemos un problema con los molinos y mi si quiere se pregunta por ello.

BIM Survey
www.bimsurvey.es

1. Encuesta del Plan de Acción del Paisaje de Alegría-Dulantzi

A continuación, se proponen una serie de preguntas a responder por los participantes. El objetivo de esta encuesta es reflexionar y la recopilación de información previa.

La encuesta se recoge de forma anónima, aunque se toman varios datos para evaluación estadística.

Datos personales

Género: ◻ Femenino ◻ Masculino

Edad: ◻ <18 ◻ 18-30 ◻ 30-50 ◻ 50-65 ◻ >65

Indique, por favor, su vinculación con el municipio de Alegría-Dulantzi:

◻ Residente habitual ◻ Alegría-Dulantzi ◻ Egileta EGELETA

◻ Residente ocasional ◻ Alegría-Dulantzi ◻ Egileta

◻ Familiar de residentes ◻ Alegría-Dulantzi ◻ Egileta

◻ Trabajo ◻ Estudios ◻ Equipamientos ◻ Comercio ◻ Ocio

◻ Otros: _____

1	¿De qué forma y en qué momentos disfrutas del municipio?,¿qué tipo de actividades realizas?
	Todos los dias.
2	¿Disfrutas del entorno urbano?,¿o te gusta moverte por los caminos y montes del municipio?
	Segun el momento. Por entorno urbano y montes.
3	¿Qué opinión te merece el paisaje del municipio de Alegría-Dulantzi? (entorno urbano, campos de la Llanada, patrimonio...)
	De momento bien. Cuando el PNV nos ponga los molinos mal.
4	¿Consideras que tiene alguna particularidad que lo diferencie del resto?
◻ Sí ◻ No ◻ No sabe/ No contesta (NS/NC) - En caso afirmativo, diga si destacarías alguna:	
De Egileta Si. De Dulantzi. No se.	
5	¿Qué es para ti lo mejor del paisaje del municipio de Alegría-Dulantzi?
6	¿Existen en tu opinión zonas degradadas o de grave deterioro visual que afecten al municipio?
◻ Sí ◻ No ◻ NS/NC - En caso afirmativo, diga si destacarías alguno:	
Ahora No. Si el PNV nos pone los molinos SI	

BIM Survey
www.bimsurvey.es

7	¿Consideras que existen suficientes zonas de vegetación en el entorno de la Llanada Alavesa?
☒ Sí ☐ No ☐ NS/NC - En caso afirmativo, diga si destacarías alguna:	
8	¿Crees que existe desconexión entre distintas áreas de valor natural?
☐ Sí ☐ No ☒ NS/NC - En caso afirmativo, diga si destacaría alguna:	
9	¿Crees que el uso agrícola dificulta el mantenimiento de áreas de valor natural?
☐ Sí ☐ No ☐ NS/NC - En caso afirmativo, diga si destacaría alguna: NO. Hay que protejer el entorno agricola.	
10	¿Qué te parecen los senderos del municipio de Alegría-Dulantzi? ¿Se encuentran en buen estado?
Bueno. Podian estar mejor.!!	
11	¿Recuerdas viejos caminos o itinerarios que hayan desaparecido y consideras que podrían recuperarse?
SI	
12	¿Qué te parece el impacto de la industria en el entorno urbano de Alegría? ¿Es perjudicial?
Poco. Se lo dais todo a Aguraín.-!!	
13	¿Cuenta el municipio de Alegría-Dulantzi con elementos de patrimonio de interés cultural? ¿Crees que se podría incrementar el interés en estos puntos?
NO.	
14	¿Cómo es la relación del municipio con los montes de Vitoria? ¿Podría mejorarse?
No Hay ninguna relacion. No se implican en la problematica de los molinos-	
15	A continuación, indique lo que consideras relevante dentro del paisaje del municipio de Alegría-Dulantzi y que no se vea reflejado en la encuesta:
Los montes	

BIM Survey
www.bimsurvey.es

1. Encuesta del Plan de Acción del Paisaje de Alegría-Dulantzi

A continuación, se proponen una serie de preguntas a responder por los participantes. El objetivo de esta encuesta es reflexionar y la recopilación de información previa.

La encuesta se recoge de forma anónima, aunque se toman varios datos para evaluación estadística.

Datos personales

Género: ☒ Femenino ☐ Masculino

Edad: ☐ <18 ☒ 18-30 ☐ 30-50 ☐ 50-65 ☐ >65

Indique, por favor, su vinculación con el municipio de Alegría-Dulantzi:

☐ Residente habitual ☐ Alegría-Dulantzi ☐ Egileta

☒ Residente ocasional ☐ Alegría-Dulantzi ☒ Egileta

☐ Familiar de residentes ☐ Alegría-Dulantzi ☐ Egileta

☐ Trabajo ☐ Estudios ☐ Equipamientos ☐ Comercio ☐ Ocio

☐ Otros: _____

1	¿De qué forma y en qué momentos disfrutas del municipio?,¿qué tipo de actividades realizas?
	Actividades socioculturales de Egileta.
2	¿Disfrutas del entorno urbano?,¿o te gusta moverte por los caminos y montes del municipio?
	Disfruto de salidas a los montes de alrededor.
3	¿Qué opinión te merece el paisaje del municipio de Alegría-Dulantzi? (entorno urbano, campos de la Llanada, patrimonio...)
	Más zonas verdes dentro del entorno urbano.
4	¿Consideras que tiene alguna particularidad que lo diferencie del resto?
	☒ Sí ☐ No ☐ No sabe/ No contesta (NS/NC) - En caso afirmativo, diga si destacarías alguna: Entorno tranquilo, sin ruido y en conexión con la naturaleza.
5	¿Qué es para ti lo mejor del paisaje del municipio de Alegría-Dulantzi?
	El entorno que lo rodea (montes, etc).
6	¿Existen en tu opinión zonas degradadas o de grave deterioro visual que afecten al municipio?
	☒ Sí ☐ No ☐ NS/NC - En caso afirmativo, diga si destacarías alguno: Los focos aerogeneradores con gran impacto visual y medioambiental.

BIM Survey
www.bimsurvey.es

7	¿Consideras que existen suficientes zonas de vegetación en el entorno de la Llanada Alavesa?
☐ Sí	☒ No ☐ NS/NC - En caso afirmativo, diga si destacarías alguna:
8	¿Crees que existe desconexión entre distintas áreas de valor natural?
☒ Sí	☐ No ☐ NS/NC - En caso afirmativo, diga si destacaría alguna: Existe una desprotección del entorno.
9	¿Crees que el uso agrícola dificulta el mantenimiento de áreas de valor natural?
☐ Sí	☒ No ☐ NS/NC - En caso afirmativo, diga si destacaría alguna:
10	¿Qué te parecen los senderos del municipio de Alegría-Dulantzi? ¿Se encuentran en buen estado?
	NO.
11	¿Recuerdas viejos caminos o itinerarios que hayan desaparecido y consideras que podrían recuperarse?
	NO.
12	¿Qué te parece el impacto de la industria en el entorno urbano de Alegría? ¿Es perjudicial?
	NO me afecta la industria de Alegría.
13	¿Cuenta el municipio de Alegría-Dulantzi con elementos de patrimonio de interés cultural? ¿Crees que se podría incrementar el interés en estos puntos?
	Si pero no me interesa que se masifique la zona.
14	¿Cómo es la relación del municipio con los montes de Vitoria? ¿Podría mejorarse?
	Siempre hay margen de mejora.
15	A continuación, indique lo que consideras relevante dentro del paisaje del municipio de Alegría-Dulantzi y que no se vea reflejado en la encuesta:
	La grave agresión medioambiental, visual y acústica que supondrá el próximo parque eólico de Azáceta.

BIM Survey
www.bimsurvey.es

1. Encuesta del Plan de Acción del Paisaje de Alegría-Dulantzi

A continuación, se proponen una serie de preguntas a responder por los participantes. El objetivo de esta encuesta es reflexionar y la recopilación de información previa.

La encuesta se recoge de forma anónima, aunque se toman varios datos para evaluación estadística.

Datos personales

Género: ☒ Femenino ☐ Masculino

Edad: ☐ <18 ☐ 18-30 ☐ 30-50 ☒ 50-65 ☐ >65

Indique, por favor, su vinculación con el municipio de Alegría-Dulantzi:

☒ Residente habitual ☐ Alegría-Dulantzi ☒ Egileta

☐ Residente ocasional ☐ Alegría-Dulantzi ☐ Egileta

☐ Familiar de residentes ☐ Alegría-Dulantzi ☐ Egileta

☐ Trabajo ☐ Estudios ☐ Equipamientos ☐ Comercio ☐ Ocio

☐ Otros: _____

1	¿De qué forma y en qué momentos disfrutas del municipio?,¿qué tipo de actividades realizas?
	De las actividades socio-culturales de Egileta
2	¿Disfrutas del entorno urbano?,¿o te gusta moverte por los caminos y montes del municipio?
	Me gusta pasear por el camino y monte de Egileta
3	¿Qué opinión te merece el paisaje del municipio de Alegría-Dulantzi? (entorno urbano, campos de la Llanada, patrimonio...)
	Falta de más zonas verdes en el propio municipio y la mala gestión en la demolición de un edificio de nueva construcción hace más de 20 años
4	¿Consideras que tiene alguna particularidad que lo diferencie del resto?
	☒ Sí ☐ No ☐ No sabe/ No contesta (NS/NC) - En caso afirmativo, diga si destacarías alguna: Un entorno, de momento, rodeado de monte libre de ruido y sin "ruido visual"
5	¿Qué es para ti lo mejor del paisaje del municipio de Alegría-Dulantzi?
	El casco urbano de Alegría y los montes de Egileta
6	¿Existen en tu opinión zonas degradadas o de grave deterioro visual que afecten al municipio?
	☒ Sí ☐ No ☐ NS/NC - En caso afirmativo, diga si destacarías alguno: Existe un plan demoledor del paisaje, los eólicos de Azazeta-Arruinarán el paisaje y la vida de los pueblos de los concejos pequeños

BIM Survey
www.bimsurvey.es

7	¿Consideras que existen suficientes zonas de vegetación en el entorno de la Llanada Alavesa?
☐ Sí ☒ No ☐ NS/NC - En caso afirmativo, diga si destacarías alguna:	
8	¿Crees que existe desconexión entre distintas áreas de valor natural?
☒ Sí ☐ No ☐ NS/NC - En caso afirmativo, diga si destacaría alguna: Hay que proteger todas las zonas, no solo las que afectan al Municipio de Vitoria.	
9	¿Crees que el uso agrícola dificulta el mantenimiento de áreas de valor natural?
☐ Sí ☒ No ☐ NS/NC - En caso afirmativo, diga si destacaría alguna:	
10	¿Qué te parecen los senderos del municipio de Alegría-Dulantzi? ¿Se encuentran en buen estado?
NO.	
11	¿Recuerdas viejos caminos o itinerarios que hayan desaparecido y consideras que podrían recuperarse?
NO.	
12	¿Qué te parece el impacto de la industria en el entorno urbano de Alegría? ¿Es perjudicial?
La industria no es un problema en el municipio, y menos perjudicial. Es necesaria.	
13	¿Cuenta el municipio de Alegría-Dulantzi con elementos de patrimonio de interés cultural? ¿Crees que se podría incrementar el interés en estos puntos?
Sí, pero no interesa masificarlo.	
14	¿Cómo es la relación del municipio con los montes de Vitoria? ¿Podría mejorarse?
Se puede mejorar de muchas maneras.	
15	A continuación, indique lo que consideras relevante dentro del paisaje del municipio de Alegría-Dulantzi y que no se vea reflejado en la encuesta:
No se refleja, o quieren ocultar, la grave agresión medioambiental, visual y acústica que supondría el parque eólico de Azazeta.	

2. TALLER DE PARTICIPACIÓN

2.1. FICHAS DE UNIDAD DE PAISAJE

BIM Survey
www.bimsurvey.es

UP1. Unidad Urbana de Alegría-Dulantzi

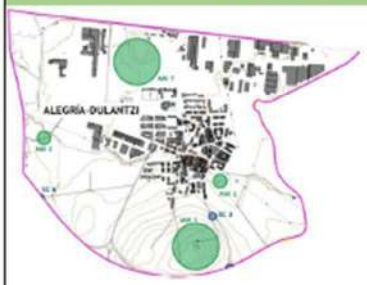

Compuesta por el núcleo urbano de Alegría-Dulantzi, el espacio industrial y el entorno periurbano que rodea al núcleo urbano de Alegría-Dulantzi.

En esta unidad de paisaje, destacan espacios como el conjunto de espacio residencial de Alegría-Dulantzi, el río Alegría, la red de caminos que conectan con los distintos puntos del municipio, el depósito de agua y el entorno del espacio industrial.

¿Qué opinión te merece el entorno urbano de Alegría-Dulantzi? ¿Cuenta con buenos espacios de esparcimiento, paseos, plazas? ¿La actividad local es abundante y variada?

¿Cuenta con espacios de difícil acceso, espacios deteriorados o zonas que no sean agradables a la vista? ¿Como crees que se podrían mejorar los espacios que se encuentran en peor estado?

¿Como valorarías la relación de Alegría con el entorno productivo/ industrial que rodea el norte del entorno urbano? ¿Crees que es perjudicial para la imagen del pueblo?

¿Qué opinas del espacio periurbano de Alegría (Depósito de aguas, río Alegría, senderos/caminos, vías del ferrocarril)? ¿Crees que se encuentran en buen estado, que se encuentran correctamente señalizados?

¿Qué opinas del canal de Alegría? Hay más puntos de interés en tu opinión, o con potencial para mejorar el paisaje de Alegría-Dulantzi.

BIM Survey
www.bimsurvey.es

OBSERVACIONES

Finalizada la encuesta, ¿creéis que existe algún ámbito en concreto que os gustaría destacar y no se haya citado? ¿Por qué os gusta especialmente o consideráis que tiene menos relevancia de la que debería? ¿Existe algún espacio que consideréis realmente deteriorado y no se haya tenido en cuenta en la encuesta?

¿Existe algún aspecto del entorno urbano de Alegría-Dulantzi o Egileta que creáis que debería cambiar o mejorar en el municipio? (Aceras, bancos, iluminación, señalización, relación con la industria, paso elevado sobre ferrocarril...) Siéntete libre de definir cualquier aspecto que consideres importante y se debería tener en cuenta:

Posibles medidas a implantar:

BIM Survey
www.bimsurvey.es

UP2. Unidad Urbana de Egileta	
	Compuesto por el núcleo urbano de Egileta y su entorno periurbano, especialmente hacia el norte del núcleo urbano. En esta unidad de paisaje, destacan espacios como el núcleo residencial de Egileta, la iglesia de San Román, la balsa al sur del entorno urbano, la conexión al norte con la vía verde del Vasco-Navarro, ...
¿Qué opinión os merece el entorno urbano de Egileta? ¿Cuenta con buenos espacios de esparcimiento, paseos, plazas?,¿Cuenta con elementos de interés para los visitantes (iglesia, bolera, molino ...)?	
¿Cuenta con espacios de difícil acceso? ¿Existen espacios deteriorados o zonas que no sean agradables a la vista? ¿Como creéis que se podrían mejorar los espacios que se encuentran en peor estado?	
¿Cómo valoráis la relación de Egileta con el espacio periurbano que rodea el norte del entorno urbano? ¿Cómo valoráis la conexión con la vía verde del Vasco-Navarro y con el resto de poblaciones cercanas (Añua, Erentxun, Hijona, ...)?	
Dada su ubicación, situada a los pies de los montes de Vitoria, ¿creéis que Egileta tiene potencial como punto de acceso o de partida a los montes de Vitoria? ¿Se podría potenciar de algún modo?	
¿Qué opináis de la relación de Egileta con los montes de Vitoria? ¿Cuenta con caminos de fácil acceso y en buen estado? ¿Se encuentran bien señalizados?	

BIM Survey
www.bimsurvey.es

OBSERVACIONES

Finalizada la encuesta, ¿pensáis que existe algún ámbito en concreto que os gustaría destacar y no se haya citado? ¿Por qué os gusta especialmente? ¿Por qué consideráis que tienes menos relevancia de la que debería? ¿Existe algún espacio que consideréis realmente deteriorado y no hayamos tenido en cuenta en la encuesta?

¿Existe algún aspecto del entorno urbano de Alegría-Dulantzi o Egileta que creáis que debería cambiar o mejorar en el municipio? (Aceras, bancos, iluminación, señalización, relación con la industria, paso elevado sobre ferrocarril...) Siéntete libre de definir cualquier aspecto que consideres importante y se debería tener en cuenta:

Posibles medidas a implantar:

BIM Survey
www.bimsurvey.es

UP3. Campiña de la Llanada Alavesa	
	Compuesto por el paisaje más predominante en el municipio y en la Llanada Alavesa. En esta unidad de paisaje, el protagonista principal son los campos de cultivo entre los que discurren caminos que recorren el municipio. Cuenta a su vez con espacios de interés cultural como la ermita de Nuestra Señora de Ayala, parte del recorrido del camino de Santiago o el antiguo Castro de Henaio.
¿Qué opinión os merece el paisaje de la Campiña de la Llanada Alavesa? ¿Creéis que se hace un buen uso de las parcelas de cultivo? ¿Pensáis que se encuentran en buen estado?	
¿Qué opináis de los caminos que recorren los campos y que conectan las distintas poblaciones? ¿Hay algún camino que destacaríais especialmente? ¿Soléis tener algún recorrido fijado? ¿Existen caminos en mal estado o de difícil acceso?	
Cuándo recorréis los caminos de la campiña, ¿os parece que se encuentran bien conectados entre sí? ¿Podéis volver al punto de partida sin tener que recorrer el camino de vuelta haciendo una ruta circular? ¿Existen caminos cortados por infraestructuras?	
En cuanto a la vegetación natural de la zona, esta se ha visto mermada por la acción humana. ¿Pensáis que se podría recuperar en alguna zona? ¿Creéis que se podrían implementar medidas que no dañen más las islas vegetales?	
Dentro del paisaje de la campiña existen varios puntos de interés cultural. ¿Cómo valoráis su estado? ¿Podría mejorarse la comunicación entre ellos? ¿Cómo pensáis que se podría potenciar su uso de alguna manera?	

BIM Survey
www.bimsurvey.es

OBSERVACIONES

Terminada la encuesta, ¿existe algún ámbito en concreto que os gustaría destacar y que no se haya citado? ¿Por qué os gusta especialmente? ¿Por qué consideráis que actualmente tiene menos relevancia de la que debería? ¿Existe algún espacio que consideréis realmente deteriorado y no se haya tenido en cuenta en la encuesta?

¿Existe algún aspecto del entorno de la campiña de la Llanada Alavesa que creéis que debería cambiar o mejorar? (Accesos a parcelas, mantenimiento de caminos, señalización de recorridos, colocación de bancos). Sentiros libres de definir cualquier aspecto que consideréis importante y que se debería tener en cuenta:

Posibles medidas a implantar:

BIM Survey
www.bimsurvey.es

UP4. Laderas forestales	
	El entorno que cierra el municipio por el sur, se encuentra dentro de la sierra de los Montes de Vitoria, contando con numerosos senderos que recorren dichos montes. Existen varios puntos de interés, como la ermita de San Victor y el Puerto de Azazeta. Además, junto a los arroyos de Hayago y Albercoin, existen balsas de regadío.
¿Qué opinión os merecen los Montes de Vitoria? ¿Crees que se trata de un espacio distinto dentro del municipio?	
¿Cómo se conectan los Montes de Vitoria con las poblaciones del municipio? ¿Cuenta con caminos de fácil acceso? ¿Estos, se encuentran en buen estado y bien señalizados?	
¿Dentro de los montes hay varios caminos que los recorren, se trata de caminos de un solo sentido o se pueden realizar recorridos circulares? ¿Existen caminos cortados?	
Junto a los caminos de los montes, existen arroyos y ríos, como el arroyo Hayago y el río Albercoin, ¿Pensáis que debería haber zonas de esparcimiento donde poder descansar y disfrutar del entorno? ¿Qué lugares en concreto pensáis que serían los más convenientes para estas zonas?	
Los puntos de mayor interés de los montes son la ermita de San Vítor y el puerto de Azaceta. ¿Pensáis que se encuentran bien conectados con los caminos del municipio? ¿Qué otros puntos destacaríais?	

BIM Survey
www.bimsurvey.es

OBSERVACIONES

Una vez finalizada la encuesta, ¿existe algún ámbito en concreto que os gustaría destacar? ¿Por qué os gusta especialmente? ¿Por qué consideráis que tienen actualmente menos relevancia de la que deberían? ¿Existe algún espacio que consideréis realmente deteriorado y no lo hayamos tenido en cuenta en la encuesta?

¿Existe algún aspecto del entorno de las Laderas Forestales que penséis que debería cambiar o mejorar? (Estado de la masa forestal, estado de los caminos, señalización de los recorridos, zonas de descanso). Sentiros libres de definir cualquier aspecto que consideréis importante y que debería tenerse en cuenta:

Posibles medidas a implantar:

ANEJO 03: PLANOS

ÍNDICE

01. PLANO DE ENCUADRE TERRITORIAL

02. PLANO DE REFERENCIA PARA LAS UNIDADES DEL PAISAJE DESARROLLADAS

03. UNIDAD DEL PAISAJE 1

04. UNIDAD DEL PAISAJE 2

05. UNIDAD DEL PAISAJE 3

06. UNIDAD DEL PAISAJE 4

07. PLANO DE CONEXIONES RODADAS Y CAMINOS DEL MUNICIPIO DE ALEGRÍA-DULATZI

08. PLANO DE PUNTOS DE INTERES CULTURAL DEL MUNICIPIO DE ALEGRÍA-DULANTZI

CANAL ALEGRIA-KO UBIDEA

RÍO ARGANZUBI IBAIA

RÍO EGILETA IBAIA

RÍO ALEGRÍA IBAIA

RÍO ALBORKOIN IBAIA

UP-3

UP-1

ALEGRÍA-DULANTZI

UP-3

UP-2

EGILETA

UP-4

UP-4

LEYENDA UNIDADES DE PAISAJE	
UP-1	UNIDAD URBANA DE ALEGRÍA-DULANTZI
UP-2	UNIDAD URBANA DE EGILETA
UP-3	CAMPIÑA DE LA LLANADA ALAVESA
UP-4	LADERAS FORESTALES

Sustatzailea / Promotor
Dulantziko Udala
Ayuntamiento de
Alegría-Dulantzi

Proiektuaren Izenburua / Título del proyecto
Dulantzi udalerriaren paisaiarako ekintza planaren proiektua
Proyecto de plan de acción del paisaje del municipio de Alegría-Dulantzi

Udalerria / Término Municipal
Alegría - Dulantzi

Unitatea / Unidad
Orokorra / General

Data / Fecha
EKAINA 2022 JUNIO

Planoaren Izenburua / Título del Plano
KOKAPEN OROKORRA ETA PAISAIA UNITATEAK
SITUACIÓN Y UNIDADES DE PAISAJE

Disziplina / Disciplina: PAI

Orri Zenb / Nº Hoja
05 etik 01. / 01 de 05

Eskalak / Escalas
EH:1/30000
EV:-----
DIN A-3

Proiektuaren Egilea
Autor de la Proyecto
BIM Survey
www.bimsurvey.es
Álvaro Ruiz López
Arkitektoa
Iñaki Grisaleña Romero
Ingeniari zibila

REVISIÓN R00B BERRIKUSPENA

Arrieta

Iruraiz-Ga

urgo / Burgelu

urgo / Burgelu

Gauna

San Millá

Iruraiz-Gauna

San Millán / Donemil

BIM Survey
www.bimsurvey.es

PLAN DE ACCIÓN DEL PAISAJE DEL MUNICIPIO DE ALEGRÍA - DULANTZI

UNIDADES DE PAISAJE

UP 1 - ÁREA URBANA DE ALEGRÍA-DULANTZI
UP 2 - ÁREA URBANA DE EGILETA
UP 3 - CAMPIÑA DE LA LLANADA ALAVESA
UP 4 - LADERAS FORESTALES

BIM Survey
www.bimsurvey.es

PLAN DE ACCIÓN DEL PAISAJE DEL MUNICIPIO DE ALEGRÍA - DULANTZI

UNIDADES DE PAISAJE

UP 1 - ÁREA URBANA DE ALEGRÍA-DULANTZI
UP 2 - ÁREA URBANA DE EGILETA
UP 3 - CAMPIÑA DE LA LLANADA ALAVESA
UP 4 - LADERAS FORESTALES

BIM Survey
www.bimsurvey.es

PLAN DE ACCIÓN DEL PAISAJE DEL MUNICIPIO DE ALEGRÍA - DULANTZI

UNIDADES DE PAISAJE

- UP 1 - ÁREA URBANA DE ALEGRÍA-DULANTZI
- UP 2 - ÁREA URBANA DE EGILETA
- UP 3 - CAMPIÑA DE LA LLANADA ALAVESA
- UP 4 - LADERAS FORESTALES

Arrieta

Iruraiz-Gauna

Alegría-Dulantzi

San Millán / Don

Gauna

BIM Survey
www.bimsurvey.es

PLAN DE ACCIÓN DEL PAISAJE DEL MUNICIPIO DE ALEGRÍA - DULANTZI

UNIDADES DE PAISAJE

UP 1 - ÁREA URBANA DE ALEGRÍA-DULANTZI
UP 2 - ÁREA URBANA DE EGILETA
UP 3 - CAMPIÑA DE LA LLANADA ALAVESA
UP 4 - LADERAS FORESTALES

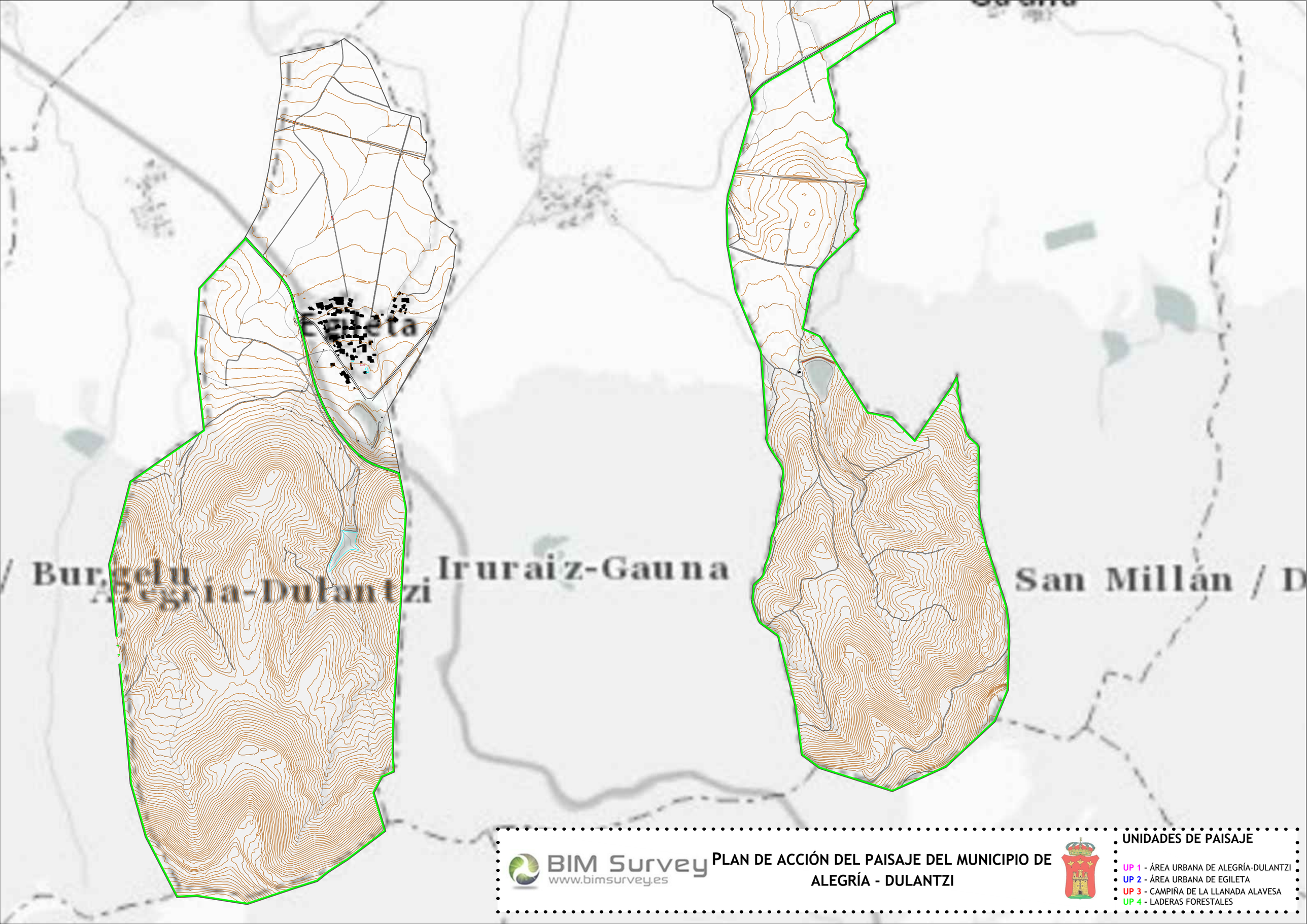

BIM Survey
www.bimsurvey.es

PLAN DE ACCIÓN DEL PAISAJE DEL MUNICIPIO DE ALEGRÍA - DULANTZI

UNIDADES DE PAISAJE

UP 1 - ÁREA URBANA DE ALEGRÍA-DULANTZI
UP 2 - ÁREA URBANA DE EGILETA
UP 3 - CAMPIÑA DE LA LLANADA ALAVESA
UP 4 - LADERAS FORESTALES

Arrieta

burgo / Burgelu

burgo / Burgelu

Iruraiz-Gauna

San Millán

Gauna

Iruraiz-Gauna

San Millán / Donemil

BIM Survey
www.bimsurvey.es

PLAN DE ACCIÓN DEL PAISAJE DEL MUNICIPIO DE ALEGRÍA - DULANTZI

RED DE VÍALES Y CAMINOS

- VÍA PETAONAL/PARCELARIA
- VÍA RODADA

Argomaniz

Arrieta

Iruraiz-Gauna

Elburgo / Burgelu

Elburgo / Burgelu

San Millán

Gauna

Iruraiz-Gauna

San Millán / Donemiliaga

PLAN DE ACCIÓN DEL PAISAJE DEL MUNICIPIO DE ALEGRÍA - DULANTZI

BIM Survey
www.bimsurvey.es

ELEMENTOS DE INTERÉS CULTURAL

- EDIFICIO RELIGIOSO
- DEPÓSITO
- PUERTO DE MONTAÑA
- ÁREA INDUSTRIAL
- AYUNTAMIENTO
- CAMINO DE SANTIAGO